



01 CONSEJO DISTRITAL EN EL ESTADO DE GUERRERO
PROCESO ELECTORAL FEDERAL 2014-2015

SESIÓN No. 11 DE TIPO EXTRAORDINARIA
2 DE ABRIL DE 2015

A10/INE-GRO/CD01/02-04-15

ACUERDO DEL 01 CONSEJO DISTRITAL DEL INSTITUTO NACIONAL ELECTORAL EN EL ESTADO DE GUERRERO POR EL QUE SE APRUEBA LA LISTA QUE CONTIENE EL NÚMERO Y LOS DOMICILIOS PROPUESTOS PARA LA UBICACIÓN DE LAS CASILLAS ELECTORALES BÁSICAS Y CONTIGUAS QUE SE INSTALARÁN EN ESTE DISTRITO ELECTORAL EL 7 DE JUNIO DE 2015 EN EL MARCO DEL PROCESO ELECTORAL 2014-2015 Y, EN SU CASO, AJUSTES A LAS CASILLAS EXTRAORDINARIAS Y ESPECIALES APROBADAS EL 17 DE MARZO DE 2015.

Antecedentes

- I. Con fecha 6 de abril de 1990, se publicó en el Diario Oficial de la Federación, el texto de la reforma, en la que se creó, en el artículo 41 Constitucional, al organismo autónomo encargado de realizar la función estatal de organizar las elecciones.
- II. El 15 de agosto de 1990, se publicó en el diario Oficial de la Federación, el decreto por el que se aprobó el Código Federal de Instituciones y Procedimientos Electorales.
- III. Que con fecha 14 de enero de 2008, se publicó en el Diario Oficial de la Federación, el Código Federal de Instituciones y Procedimientos Electorales, el cual abrogó al publicado en el Diario Oficial de la Federación el 15 de agosto de 1990, así como sus reformas y adiciones.
- IV. Con fecha 10 de febrero de 2014, se publicó en el Diario Oficial de la Federación, el decreto por el que se reforman adicionan y derogan diversas disposiciones de la Constitución Política de los Estados Unidos

Mexicanos en materia político-electoral por el que se establece la extinción del Instituto Federal Electoral, dando origen al Instituto Nacional Electoral.

- V. El 23 de mayo de 2014, se publicó en el Diario Oficial de la Federación, la Ley General de Instituciones y Procedimientos Electorales, abrogando el Código Federal de Instituciones y Procedimientos Electorales, publicado en el Diario Oficial de la Federación el 14 de enero de 2008.
- VI. En sesión extraordinaria celebrada el 14 de julio de 2014, el Consejo General del Instituto Nacional Electoral mediante Acuerdo INE/CG100/2014, determinó al estar delegadas las funciones correspondientes a la capacitación electoral, así como la ubicación de las casillas y la designación de funcionarios de la mesa directiva, en Procesos Electorales Locales, reasumir dichas funciones, a efecto de garantizar el cumplimiento de los principios rectores de la materia electoral, en particular el correspondiente a la certeza en los próximos Procesos Electorales.
- VII. En sesión extraordinaria de fecha 13 de agosto de 2014, el Consejo General del Instituto Nacional Electoral, mediante Acuerdo INE/CG114/2014 aprobó el Modelo de Casilla Única para las elecciones concurrentes que se celebrarán en 2015.
- VIII. En sesión ordinaria celebrada el 29 de octubre de 2014, el Consejo General del Instituto Nacional Electoral, mediante Acuerdo INE/CG229/2014 aprobó los criterios y plazos que deberán observarse para las actividades tendientes a la ubicación y funcionamiento de las casillas electorales que serán instaladas en la jornada electoral del 7 de junio de 2015.
- IX. El 25 de marzo de 2015, el Consejo General del Instituto Nacional Electoral, mediante Acuerdo, aprobó la modificación del Acuerdo INE/CG229/2014 por el que se establecen los criterios y plazos que deberán observarse para las actividades tendientes a la ubicación y funcionamiento de las casillas electorales que serán instaladas en la jornada electoral del 7 de junio de 2015.

Considerando

1. Que de conformidad con los artículos 41, párrafo segundo, Base V, Apartado A, de la Constitución Política de los Estados Unidos Mexicanos; así como los artículos 29 y 30, numeral 2 de la Ley

General de Instituciones y Procedimientos Electorales, la organización de las elecciones federales es una función estatal que se realiza a través de un organismo público autónomo denominado Instituto Nacional Electoral, dotado de personalidad jurídica y patrimonio propios, en cuya integración participan el Poder Legislativo de la Unión, los partidos políticos nacionales y los ciudadanos, en los términos que ordene la Ley. En el ejercicio de esta función estatal, la certeza, legalidad, independencia, imparcialidad, máxima publicidad y objetividad serán principios rectores.

2. De conformidad con lo establecido en los artículos 41, párrafo segundo; 50; 51 y 52 de la Constitución Política de los Estados Unidos Mexicanos; 13 y 14 numeral 1, de la Ley General de Instituciones y Procedimientos Electorales, en las elecciones federales de 2015 se elegirán los Diputados por los principios de Mayoría Relativa y Representación Proporcional.
3. Que de acuerdo con el artículo 30, numeral 1, incisos a), d), e), f) y g), de la Ley General de Instituciones y Procedimientos Electorales son fines del Instituto contribuir al desarrollo de la vida democrática; asegurar a los ciudadanos el ejercicio de los derechos político-electorales y vigilar el cumplimiento de sus obligaciones; garantizar la celebración periódica y pacífica de las elecciones para renovar a los integrantes de los Poderes Legislativo y Ejecutivo de la Unión; velar por la autenticidad y efectividad del sufragio; así como llevar a cabo la promoción del voto y coadyuvar a la difusión de la educación cívica y la cultura democrática.
4. Que el artículo 31, numeral 4, de la Ley General Electoral, establece que el Instituto Nacional Electoral se regirá para su organización, funcionamiento y control, por las disposiciones constitucionales relativas y las contenidas en la propia Ley; además se organizará conforme al principio de desconcentración administrativa.
5. Que el artículo 33, numeral 1, del ordenamiento general electoral establece que el Instituto Nacional Electoral tiene su domicilio en el distrito federal y ejerce sus funciones en todo el territorio nacional a través de 32 delegaciones, una en cada entidad federativa y 300 subdelegaciones, una en cada distrito electoral uninominal.
6. Que según lo dispuesto por el artículo 35, de la Ley General Electoral el Consejo General, en su calidad de órgano superior de dirección del Instituto Nacional Electoral, es el responsable de vigilar el cumplimiento de las disposiciones constitucionales y legales en materia electoral, así como de velar porque los principios de certeza,



legalidad, independencia, imparcialidad, máxima publicidad y objetividad guíen todas las actividades del Instituto.

7. Que según lo dispuesto por el artículo 61, numeral 1, del máximo ordenamiento legal en cada una de las Entidades Federativas, el Instituto contará con una delegación integrada por: la Junta Local Ejecutiva y Juntas Distritales Ejecutivas; el Vocal Ejecutivo, y el Consejo Local o Consejo Distrital, según corresponda, de forma temporal durante el proceso electoral federal.
8. Que el artículo 207, de la Ley General dispone que el proceso electoral es el conjunto de actos ordenados por la Constitución y la propia Ley, realizados por las autoridades electorales, los partidos políticos, así como los ciudadanos, que tiene por objeto la renovación periódica de los integrantes de los Poderes Legislativo y Ejecutivo tanto federal como de las entidades federativas, los integrantes de los ayuntamientos en los estados de la República y los Jefes Delegacionales en el Distrito Federal.
9. Que el artículo 208, numeral 1 y el artículo 225, numeral 2, de la Ley de la materia, disponen que el proceso electoral ordinario, comprende las etapas de preparación de la elección; jornada electoral; resultados y declaraciones de validez de las elecciones, y dictamen y declaraciones de validez de la elección.
10. Que de conformidad con lo dispuesto en los artículos 67, numeral 1, y 78, numeral 1, de Ley General Electoral, en concordancia con el artículo Noveno Transitorio del decreto por el que se expide la Ley General de Instituciones y Procedimientos Electorales, a más tardar el 30 de octubre quedarán instalados los Consejos Locales, y a más tardar el 30 de noviembre harán lo propio los Consejos Distritales.
11. Que el mismo ordenamiento jurídico en su artículo 71, numeral 1, incisos a), b) y c), dispone que en cada uno de los 300 distritos electorales el Instituto contará con una Junta Distrital Ejecutiva, un Vocal Ejecutivo y un Consejo Distrital.
12. Que el inciso a), numeral 1, del artículo 79, de la Ley de la materia establece como atribución de los Consejos Distritales vigilar la observancia la Ley General, así como de los Acuerdos y Resoluciones de las autoridades electorales.
13. Que el artículo 76, numeral 1, de la Ley General dispone que los consejos distritales funcionarán durante el proceso electoral federal y se integrarán con un consejero presidente designado por el Consejo



General en los términos del artículo 44, numeral 1, inciso f), quien, en todo tiempo, fungirá a la vez como vocal ejecutivo distrital; seis Consejeros Electorales, y representantes de los partidos políticos nacionales. Los vocales de Organización Electoral, del Registro Federal de Electores y de Capacitación Electoral y Educación Cívica de la Junta Distrital concurrirán a sus sesiones con voz pero sin voto.

14. Que el artículo 97, numeral 1, de la Ley General de Instituciones y Procedimientos Electorales, establecen que durante los procesos electorales federales, todos los días y horas son hábiles.
15. Que el artículo 79, numeral 1, inciso c), de la Ley General Electoral confiere a los Consejos Distritales la atribución, para determinar el número y la ubicación de las casillas conforme al procedimiento señalado en los artículos 256 y 258 del propio ordenamiento jurídico.
16. Que en congruencia con la disposición antes mencionada, el artículo 81, numerales 1 y 3, de la Ley General de Instituciones y Procedimientos Electorales, determina que las mesas directivas de casilla, por mandato constitucional, son los órganos electorales formados por ciudadanos para recibir la votación y realizar el escrutinio y cómputo en cada una de las secciones electorales en que se dividen los 300 distritos electorales. En cada sección electoral se instalará, por lo menos, una casilla para recibir la votación el día de la jornada electoral.
17. Que el artículo 147, numerales 2 y 3, de la Ley General Electoral, establece que la sección electoral es la fracción territorial de los distritos electorales uninominales para la inscripción de los ciudadanos en el padrón electoral y en la lista nominal de electores, y que cada sección tendrá como mínimo 100 electores y como máximo 3000.
18. Que el artículo 253, numerales 3 y 4, de la multicitada Ley General, determina que en toda sección electoral por cada 750 electores o fracción, se instalará una casilla, y de ser dos o más, se colocarán en forma contigua. En caso de que el número de electores sea superior a 3,000, se instalarán en un mismo sitio o local tantas casillas como resulte de dividir alfabéticamente el número de ciudadanos inscritos en la lista nominal, entre 750; de no existir un local que permita la instalación en un mismo sitio de las casillas necesarias, se ubicarán éstas en lugares contiguos atendiendo a la concentración y distribución de los electores en la sección.
19. Que el propio artículo invocado en el considerando anterior, señala en sus numerales 5 y 6 que cuando las condiciones geográficas de



infraestructura o socioculturales de una sección hagan difícil el acceso de todos los electores residentes en ella a un mismo sitio, podrá acordarse la instalación de casillas extraordinarias en lugares de fácil acceso a los electores, para lo cual si técnicamente fuera posible se elaborará un listado nominal con los nombres de los electores que habitan en la zona geográfica donde se instalarían. Asimismo, podrán instalarse en las secciones que acuerde la Junta Distrital correspondiente, casillas especiales para la recepción del voto de los electores que se encuentren transitoriamente fuera de la su sección.

20. Que el artículo 258, numerales 1 y 3, de la Ley General Electoral, establece que los Consejos Distritales, a propuesta de las Juntas Distritales Ejecutivas, determinarán la instalación de hasta diez casillas especiales por cada distrito electoral, para la recepción del voto de los electores que se encuentren transitoriamente fuera de la sección correspondiente a su domicilio; asimismo, dispone que el número y la ubicación de éstas serán determinadas por el Consejo Distrital atendiendo a la cantidad de municipios comprendidos en su ámbito territorial, a su densidad poblacional, y a sus características geográficas y demográficas.

21. Que el artículo 255, de la Ley General Electoral establece en sus numerales 1 y 2 que las casillas deberán ubicarse en lugares que reúnan los siguientes requisitos:

- Fácil y libre acceso para los electores.
- Aseguren la instalación de cancelas o elementos modulares que garanticen el secreto en la emisión del voto.
- No ser casas habitadas por servidores públicos de confianza,
- No ser inmuebles habitados o propiedad de dirigentes de partidos políticos o candidatos registrados en la elección de que se trate.
- No ser establecimientos fabriles, templos o locales destinados al culto, o locales de partidos políticos.
- No ser locales ocupados por cantinas o centros de vicio.
- Para la ubicación de las casillas se preferirán, los locales ocupados por escuelas y oficinas públicas.

22. Que el mismo artículo 255, en su numeral 3, establece que para la ubicación de las casillas los Consejos Distritales deberán observar que en un perímetro de 50 metros al lugar propuesta no existan oficinas de órganos de partidos políticos, agrupaciones políticas o casas de campañas de los candidatos.

23. Que en sesión ordinaria celebrada el 29 de octubre de 2014, el



Consejo General del Instituto Nacional Electoral aprobó el Acuerdo INE/CG229/2014, en el que se establecen los criterios y plazos que deberán observarse para las actividades tendientes a la ubicación y funcionamiento de las casillas electorales que serán instaladas en la Jornada Electoral del 7 de junio de 2015.

24. Que en el Acuerdo INE/CG229/2014, en el punto de acuerdo séptimo, fracción I, señala que los Consejos Distritales deberán garantizar los principios de igualdad de oportunidades y de trato, asegurando que los lugares en los que se ubiquen las casillas electorales cumplan con las condiciones básicas de accesibilidad para brindar las facilidades necesarias a los ciudadanos con discapacidad para que ejerzan su derecho al voto considerando para esos casos la adaptación de rampas de acceso y señalizaciones.
25. Que de conformidad con lo dispuesto en el artículo 256, numeral 1, inciso a), de la Ley General Electoral, 58, numeral 2, inciso f) del Reglamento Interior del Instituto Nacional Electoral, así como lo señalado en el punto de acuerdo primero, fracción III del Acuerdo INE/CG229/2014 del Consejo General, las Juntas Distritales recorrieron entre el 15 de enero al 15 de febrero, las secciones correspondientes a los distritos con el propósito de localizar lugares que cumplan con los requisitos fijados por el artículo 255, de la Ley General en la materia; debiendo iniciarse, preferentemente, en los lugares destinados para la instalación de casillas extraordinarias y especiales.
26. Que el punto de acuerdo primero, fracción IV, del Acuerdo INE/CG229/2014 del Consejo General establece que a más tardar el 8 de enero de 2015, la Dirección Ejecutiva del Registro Federal de Electores deberá entregar a la Dirección Ejecutiva de Organización Electoral y a las Vocalías Ejecutivas de las Juntas Locales y Distritales Ejecutivas el corte del 15 de diciembre de 2014, del estadístico del padrón y listado nominal preliminar por distrito, sección electoral, localidad y manzana de cada entidad federativa, a fin de poder calcular el número y determinar la ubicación de las casillas necesarias en cada sección electoral, según la proyección elaborada por la propia Dirección Ejecutiva del Registro Federal de Electores.
27. Que en el multicitado acuerdo del Consejo General INE/CG229/2014, en su punto primero, numeral IX, establece que a más tardar el 30 de marzo de 2015, previo a la aprobación del número definitivo de casillas a instalar por parte de los consejos distritales, la Dirección Ejecutiva del Registro Federal de Electores deberá entregar a las Direcciones Ejecutivas de Organización Electoral y de Capacitación



Electoral y Educación Cívica y a las vocalías ejecutivas de las Juntas Locales y Distritales, los listados nominales diferenciados para las casillas básicas y extraordinarias, a efecto de que se actualice la información del Multisistema ELEC2015, para poder realizar la segunda insaculación el 8 de abril del mismo año, tal y como está programada.

28. Que los artículos 256, numeral 1, incisos e) y f); y, 257 de la Ley General de la materia, establecen la facultad del Presidente del Consejo Distrital para ordenar la publicación de la lista de ubicación de casillas aprobadas, las cuales se fijarán en los edificios y lugares públicos más concurridos del distrito y en los medios electrónicos de que disponga el Instituto.
29. Que conforme al procedimiento descrito por el artículo 256, de la Ley General Electoral, se realizaron las siguientes actividades:
- a. Entre el 15 de enero y el 15 de febrero del presente año, la 01 Junta Distrital Ejecutiva en el estado de Guerrero, llevó a cabo los recorridos por las secciones del Distrito con el propósito de localizar lugares para la ubicación de casillas.
 - b. Que durante la realización de los recorridos para la presentación de la propuesta, se obtuvo la anuencia por escrito del propietario, arrendatario o responsable del inmueble, al seleccionar un lugar para la instalación de una o más casillas.
 - c. En sesión de fecha 17 de febrero del presente año, la 01 Junta Distrital Ejecutiva en el estado de Guerrero, aprobó la lista que contiene el número y los lugares en que habrán de instalarse las casillas, la cual consta de 397 básicas, 145 contiguas, 4 especiales y 13 extraordinarias, misma que se presentó, en cumplimiento por lo dispuesto por los artículos 73, numeral 1, inciso b) y 256, numeral 1 inciso b), de la Ley General de Instituciones y Procedimientos Electorales, ante el Consejo Distrital, en la sesión extraordinaria celebrada el día 20 de febrero del año en curso.
 - d. Una vez recibido el listado antes mencionado, este 01 Consejo Distrital en el estado de Guerrero, entre el 27 de febrero y hasta el 19 de marzo procedió a examinar los lugares propuestos; para lo cual la Junta Distrital coordinó 11 visitas de examinación a dichos lugares, con la participación de Consejeros Electorales y de Representantes de los Partidos Políticos, así como con la participación de los integrantes del Organismo Público Local Electoral en la entidad. De cada ruta se levantó minuta de la visita



precisando la información requerida en el módulo de Visitas de Examinación del Sistema de Ubicación de Casillas.

- e. Los integrantes del Consejo Distrital y los integrantes del Instituto Electoral del Estado de Guerrero, durante el desarrollo de los recorridos, no generaron observaciones a la propuesta de la Junta Distrital Ejecutiva.
- f. Se verificaron aquellas secciones electorales con más de 100 electores en la lista nominal que, por migración u otra causa, se hubiera reducido; ello para solicitar el análisis técnico a la Dirección Ejecutiva del Registro Federal de Electores. Los resultados en este distrito, arrojaron que sí se presenta el supuesto en la sección 1962 por causas de cambio de domicilio, con motivo del cambio de adscripción de la totalidad del personal del 40º Batallón de Infantería a la plaza de San Luis Potosí y la sección 2122 derivado de los recientes acontecimientos de violencia por delincuencia organizada registrados en esa región, electores de las localidades que comprenden dicha sección electoral, decidieron abandonar su domicilio y, en visitas realizadas a dichas secciones, se advierte que aún y cuando el Listado Nominal es mayor de 100 electores, se determinó que la cantidad de electores que habitan en dichas secciones se redujo a menos de 100 electores.
- g. Se analizó la distribución de localidades y/o manzanas que atenderán las casillas extraordinarias.
- h. De la examinación referida en el inciso anterior, se convalidaron las propuestas realizadas por la Junta.
- i. Que se elaboraron las fichas técnicas de cada una de las casillas especiales y extraordinarias en las que se justifican su aprobación. La información de la ficha técnica se incorporó al módulo correspondiente del Sistema de Ubicación de Casillas.
- j. Que se concluyó la asignación directa de casilla básica o extraordinaria a los ciudadanos mal referenciados de las secciones con casillas extraordinarias.
- k. Que los lugares propuestos para la instalación de casillas garantizan el libre acceso y brindan facilidades a los ciudadanos con capacidades diferentes.



30. Que cada una de las casillas cumplen con los requisitos señalados en el artículo 255, de la Ley General de Instituciones y Procedimientos Electorales.
31. Que en el punto de acuerdo tercero, fracción V del Acuerdo INE/CG229/2014, se estableció que para aquellas entidades federativas con elecciones concurrentes a la federal y que tienen elección de Gobernador se procurará la instalación de 10 casillas especiales por distrito, de conformidad con lo señalado en el Anexo 1 del "modelo de Casilla Única del Instituto Nacional Electoral para las elecciones concurrentes 2015" del Acuerdo INE/CG114/2014 del Consejo General del Instituto por el que se aprueba el Modelo de Casilla Única para las elecciones concurrentes que se celebrarán en el año 2015; tomando en consideración las disposiciones de las legislaciones locales, las cuales deberán guardar armonía con la Ley General de Instituciones y Procedimientos Electorales.
32. Que la Dirección Ejecutiva del Registro Federal de Electores proporcionó a la Junta Distrital el listado del padrón electoral y la lista nominal de electores con corte al día 20 de marzo del presente año, y con base en dicho corte se efectuaron los ajustes procedentes a la lista de ubicación de casillas.
33. Que según lo dispuesto por los artículos 268, numeral 2, inciso e); y 269, numerales 2 y 4 de la Ley General Electoral, es facultad del Consejo General acordar el número de boletas electorales que por cada tipo de elección deberán ser entregadas a las casillas especiales, y que en ningún caso podrá ser superior a 1,500. La entrega y recepción se hará con la participación de los integrantes de los Consejos Distritales que decidan asistir.
34. Que el Acuerdo INE/CG229/2014 del Consejo General en su punto de acuerdo quinto, fracción I, instruye a los Consejeros Presidentes de los Consejos Distritales a entregar a los Presidentes de la mesa directiva de cada casilla especial un número no superior a 750 boletas para cada elección, además de las necesarias para que los representantes de los partidos políticos acreditados puedan ejercer su voto.
35. Que el multicitado Acuerdo INE/CG229/2014 dispone en su punto de acuerdo sexto que a cada uno de los presidentes de las mesas directivas de casillas básicas, contiguas y extraordinarias que se instalarán en la jornada electoral, se les entregarán dos boletas adicionales a las previstas para los electores en lista nominal, por



cada partido político o una por cada candidato independiente que contienda para diputado federal, para que sus representantes debidamente acreditados ante ellas puedan ejercer su derecho al sufragio.

36. Que de conformidad con los artículos 259, numerales 1 y 2, y 279, numeral 5, de la Ley General Electoral, los partidos políticos una vez registrados sus candidatos, fórmulas y listas, y hasta trece días antes del día de la elección, tendrán derecho a nombrar dos representantes propietarios y un suplente, ante cada mesa directiva de casilla, y representantes generales propietarios; tomando en consideración que en la elección federal cada partido político o Candidato Independiente, según sea el caso, podrá acreditar un representante propietario y un suplente; y en la elección local cada partido político, coalición o Candidato Independiente, según sea el caso, podrá acreditar un representante propietario y un suplente; y que éstos podrán ejercer su derecho de voto en la casilla en la que estén acreditados.
37. Que el artículo 90, de la Ley General de Partidos Políticos dispone que en el caso de coalición, independientemente de la elección para la que se realice, cada partido conservará su propia representación en los consejos del Instituto y ante las mesas directivas de casilla.
38. Que el punto de acuerdo quinto, fracción II, del Acuerdo INE/CG229/2014 del Consejo General en concordancia con los artículos 80, numeral 1, inciso d) y 269, de la Ley General de Instituciones y Procedimientos Electorales, establecen que los Consejeros Presidentes de los Consejos Distritales entregarán a los Presidentes de las casillas especiales la documentación y materiales electorales, la relación elaborada por el Registro Federal de Electores de los formatos de credencial robados, credenciales duplicadas y de credenciales de ciudadanos suspendidos en sus derechos políticos por resolución judicial, cuyos poseedores no tendrán el derecho de ejercer su voto; relación de registros cancelados por pérdida de vigencia; las Lista Nominal de electores residentes en el extranjero que solicitaron su registro para participar en la elección de autoridades locales, según corresponda en las entidades federativas de que se trate; una relación de las secciones y municipios que conforman cada distrito electoral federal y local; así como la indicación de la sección en la que está ubicada la casilla especial de que se trate, así como la relación de las entidades federativas que conforman la Circunscripción Plurinominal correspondiente, con el objeto de proporcionarles todos los elementos necesarios para identificar el tipo de elección por la que tiene derecho a sufragar cada elector que se encuentre fuera de los



distintos ámbitos electorales y que se presente en la casilla especial para emitir su voto.

39. Que el artículo 269, numerales 1 y 2, de la Ley General Electoral, establece que los presidentes de los consejos distritales entregarán a cada presidente de mesa directiva de casilla, dentro de los cinco días previos al anterior de la elección y contra el recibo detallado correspondiente:
- a) La lista nominal de electores con fotografía de cada sección, según corresponda, en los términos del artículo 147 y 153, de la Ley General;
 - b) La relación de los representantes de los partidos registrados para la casilla en el Consejo Distrital Electoral;
 - c) La relación de los representantes generales acreditados por cada partido político en el distrito en que se ubique la casilla en cuestión;
 - d) Las boletas para cada elección, en número igual al de los electores que figuren en la lista nominal de electores con fotografía para cada casilla de la sección;
 - e) Las urnas para recibir la votación, una por cada elección de que se trate;
 - f) El líquido indeleble;
 - g) La documentación, formas aprobadas, útiles de escritorio y demás elementos necesarios;
 - h) Los instructivos que indiquen las atribuciones y responsabilidades de los funcionarios de las casillas;
 - i) Los cancelos o elementos modulares que garanticen que el elector pueda emitir su voto en secreto.

A los presidentes de mesas directivas de casillas especiales les será entregada la documentación y materiales a que se refiere el párrafo anterior, con excepción de la lista nominal de electores con fotografía, en lugar de la cual recibirán los medios informáticos necesarios para verificar que los electores que acudan a votar se encuentren en la lista nominal de electores que corresponde al domicilio consignado en su credencial para votar.

40. Que el punto de acuerdo quinto, fracción III del Acuerdo INE/CG229/2014 del Consejo General establece que con la finalidad de agilizar el procedimiento descrito en el párrafo anterior la Dirección Ejecutiva del Registro Federal de Electores proporcionará una computadora portátil, para cada casilla especial, con la información señalada en la fracción anterior, para que dichas computadoras sean distribuidas a las mesas directivas de las casillas especiales que se

Handwritten signature and stamp. The signature is written in cursive and appears to be 'Gustavo...' followed by a large circular stamp containing the name 'Gustavo...' and some illegible text. Below the signature is a rectangular stamp with a decorative border and some illegible text.

instalen el 7 de junio de 2015, a fin de evitar que puedan sufragar quienes estén impedidos legalmente para hacerlo, ofreciendo certeza al voto recibido en casillas especiales. Para este propósito el Instituto Nacional Electoral deberá brindar la asistencia técnica para la utilización del equipo informático.

41. Que el punto de acuerdo quinto, fracción V del Acuerdo INE/CG229/2014 del Consejo General dispone que se instruye a la Unidad de Servicios de Informática para que se desarrolle e implemente el Sistema de Consulta de Casillas Especiales tanto para Casilla Única como para aquellas entidades sin ésta característica, mismo que se instalará en las computadoras mencionadas en el considerando anterior.
42. Que de conformidad con el artículo 9, numeral 2, de la Ley General de Instituciones y Procedimientos Electorales, en cada distrito electoral el sufragio se emitirá en la sección electoral que comprenda al domicilio del ciudadano, salvo en los casos de excepción expresamente señalados por la propia Ley.
43. Que el artículo 284, numeral 2, de la Ley General Electoral, así como el punto de acuerdo quinto, fracciones VI, VII y VIII, del Acuerdo INE/CG229/2014 del Consejo General, establecen las particularidades necesarias para identificar el tipo de elección por la que tiene derecho a sufragar cada elector que se encuentre fuera de los distintos ámbitos electorales y que se presente en las casillas especiales para emitir su voto.
44. Que el punto de acuerdo séptimo, fracción II del Acuerdo INE/CG229/2014, del Consejo General, dispone que los Consejos Distritales determinarán los medios informativos que de manera amplia informen a la ciudadanía sobre las condiciones de accesibilidad que existan en las instalaciones en donde se ubiquen las casillas electorales.
45. Que en el punto de acuerdo séptimo, fracción IV del Acuerdo INE/CG229/2014 del Consejo General, se establece que en los casos en que el número de casillas rebase la capacidad de espacio del domicilio propuesto, los Consejos Distritales podrán aprobar la utilización de domicilios contiguos para el fácil y libre acceso de los electores, notificando dicha circunstancia a los Consejos Locales correspondientes.
46. Que en cumplimiento al punto de acuerdo primero, fracción VIII del Acuerdo INE/CG229/2014, en sesión extraordinaria celebrada por el



Consejo Distrital el 17 de marzo de 2015, se aprobó la lista que contiene el número de casillas especiales y extraordinarias, los domicilios propuestos para su ubicación, así como la conformación de casillas por localidades y manzanas cuyos electores podrán votar en cada una de las de carácter extraordinario y, en su caso, la asignación de casilla extraordinaria o básica para los electores cuya referencia geoelectoral no esté vigente (ciudadanos mal referenciados).

47. Que en cumplimiento al punto de acuerdo primero, fracción X del referido Acuerdo del Consejo General INE/CG229/2014, se contempla que en sesión que celebren los consejos distritales el 2 de abril de 2015 se aprobará la lista que contenga el número y los domicilios propuestos para la ubicación de las casillas básicas y contiguas, así como la asignación de casillas a ciudadanos mal referenciados y aquellos que cuentan con domicilio en secciones electorales con menos de 100 electores en lista nominal o aquellas que teniendo más de 100 electores, en realidad son menos por migración u otras causas. En la misma sesión se aprobarán, en su caso, los ajustes a la ubicación de las casillas extraordinarias y especiales.
48. Que el Acuerdo por el que se aprueba la Estrategia de Capacitación y Asistencia Electoral para el Proceso Electoral 2014-2015 y sus respectivos anexos, dispone en el Punto de Acuerdo Segundo, numeral 10, que con el objeto de conocer el número definitivo de ciudadanos requeridos como funcionarios de casilla en cada sección y distrito, previo a la segunda insaculación, los consejos distritales aprobarán en sesión que celebren el 17 de marzo del año de la elección, las casillas extraordinarias y especiales; y en sesión que celebren el 2 de abril, aprobarán las casillas básicas y contiguas a instalarse en cada distrito el día de la Jornada Electoral.
49. Que en cumplimiento a lo que dispone el artículo 256, párrafo 1, inciso d), de la Ley General Electoral, así como del Acuerdo del Consejo General INE/CG229/2014 mediante el cual se establecen los criterios y plazos que deberán observarse para las actividades tendientes a la ubicación y funcionamiento de las casillas electorales que serán instaladas en la jornada electoral del 7 de junio de 2015, el pasado 17 de marzo este 01 Consejo Distrital aprobó la lista que contiene la ubicación de las casillas especiales y/o extraordinarias que habrán de instalarse en la jornada electoral del 7 de junio de 2015.
50. Que toda vez que la casilla tipo extraordinaria de la sección 2122, aprobada por este 01 Consejo Distrital el pasado 17 de marzo del presente, ya no podrá instalarse, derivado de los recientes acontecimientos de violencia por delincuencia organizada registrados

Handwritten signature and stamp on the right margin of the page. The signature is written in dark ink and appears to be 'Diana...' followed by a large, stylized flourish. Below the signature is a rectangular stamp with some illegible text inside.

en esa región, electores de las localidades que comprenden dicha sección electoral, decidieron abandonar su domicilio y en visitas realizadas a dicha sección, se advierte que aún y cuando el Listado Nominal es mayor de 100 electores, se determinó que la cantidad de electores que habitan en dicha sección se redujo a menos de 100 electores.

51. Que la planeación y ejecución de cada una de las etapas para determinar la ubicación de casillas, se hará de conocimiento de los Organismos Públicos Locales, con el propósito de que participen de manera conjunta con el Instituto Nacional Electoral en el desarrollo de las actividades, recabando, cuando procedan, las observaciones que presenten los mismos; acorde a lo establecido en el Punto de acuerdo Primero, Fracción XII, del Acuerdo del Consejo General INE/CG229/2014.

De conformidad con los antecedentes y considerandos expresados, y con fundamento en lo dispuesto en los artículos 41, párrafo segundo, Base V, Apartado A; 50; 51 y 52 de la Constitución Política de los Estados Unidos Mexicanos; artículos 9, numeral 2; 13; 14 numeral 1; 29; 30, numerales 1, incisos a), d), e), f) y g) y 2; 31, numeral 4; 33, numeral 1; 35; 44, numeral 1; inciso f); 61, numeral 1; 67, numeral 1; 71, numeral 1, incisos a), b) y c); 73, numeral 1, inciso b); 76, numeral 1; 78, numeral 1; 79 numeral 1, inciso a) y c); 80, numeral 1, inciso d); 81, numerales 1 y 3; 97, numeral 1; 147, numerales 2 y 3; 153; 207; 208, numeral 1; 225, numeral 2; 253, numerales 3, 4, 5 y 6; 255 numerales 1, 2 y 3; 256, numeral 1, incisos a), b), d), e) y f); 257; 258 numerales 1 y 3; 259, numerales 1 y 2; 268, numeral 2, inciso e); 269 numerales 1, 2 y 4; 279, numeral 5 y 284, numeral 2 de la Ley General de Instituciones y Procedimientos Electorales; artículo 90 de la Ley General de Partidos Políticos; 58, numeral 2, inciso f) del Reglamento Interior del Instituto Nacional Electoral; este Consejo Distrital emite el siguiente:

A c u e r d o

Primero.- Se aprueba el listado que contiene el número y los lugares para la ubicación de 395 casillas básicas y 129 casillas contiguas que habrán de instalarse en el 01 Distrito Electoral Federal en el estado de Guerrero, el próximo día 7 de junio de 2015, mismo que se adjunta como Anexo 1 y que forma parte integrante del presente acuerdo.

Segundo.- Se aprueba suprimir la instalación de la casilla extraordinaria de la sección 2122, por las razones expuestas en el considerando cincuenta.

Tercero. Se instruye a la 01 Junta Distrital Ejecutiva para que efectúe el ajuste señalado en la Lista de Ubicación de las casillas, aprobada el pasado 17 de marzo por el 01 Consejo Distrital en el Estado de Guerrero.

Cuarto.- Se instruye a la Junta Distrital para que notifique del contenido del presente acuerdo, a los propietarios y/o responsables de los inmuebles en que habrán de instalarse las casillas que se aprueban en el punto primero del presente acuerdo.

Quinto. Se instruye a la Secretaria de este Consejo Distrital para que entregue una copia de la lista aprobada en el acto con los ajustes correspondientes, a cada uno de los representantes de los partidos políticos acreditados, haciendo constar la entrega.

Sexto -. Se instruye a la Consejera Presidenta, para que verifique que la información correspondiente a las 395 casillas básicas; 129 casillas contiguas; 12 extraordinarias y 4 especiales, se encuentre debidamente registrada en el sistema de ubicación de casillas de la RedINE, previo a su publicación.

Séptimo.- Se instruye a la Consejera Presidenta de este Consejo Distrital, para que ordene la publicación de la lista definitiva que contiene el número y la ubicación de todas las casillas aprobadas a más tardar el 15 de abril del presente año.

Octavo.- La publicación referida en el punto anterior, se fijará en los edificios y lugares públicos más concurridos de este 01 Distrito Electoral Federal en el Estado de Guerrero.

Noveno.- La información relativa a las casillas aprobadas en este acto formará parte de las bases de datos de la Red Informática del Instituto; y además se hará del conocimiento de la Dirección Ejecutiva de Organización Electoral. La Consejera Presidenta del Consejo Distrital será la responsable de la actualización de la información en las bases de datos respectivas.


Décimo.- Con el propósito de garantizar la debida ejecución y cumplimiento de los procedimientos materia del presente Acuerdo, en las entidades en las que se lleven a cabo elecciones locales coincidentes con la federal, se deberá notificar al Vocal de Organización Electoral de la Junta Local a fin de que proceda a la integración de los listados que deberán ser proporcionados al Organismo Público Local Electoral.

Décimo Primero.- El presente Acuerdo surtirá efectos a partir de su aprobación por el 01 Consejo Distrital en el estado de Guerrero.

Décimo Segundo. Se instruye a la Secretaria del Consejo para que notifique el presente Acuerdo a los integrantes del Consejo, al Presidente del Consejo Local y al Secretario Ejecutivo, a efecto de que dé cuenta al Consejo General.

El presente Acuerdo fue aprobado por **unanimidad** en la sesión extraordinaria del 01 Consejo Distrital del Instituto Nacional Electoral en el estado de Guerrero, el dos de abril de dos mil quince.

La Consejera Presidenta
del 01 Consejo Distrital



C. Teresa Galván Barragán



La Secretaria
del 01 Consejo Distrital



INSTITUTO NACIONAL ELECTORAL
ESTADO DE GUERRERO
DISTRITO ELECTORAL DE
CONSEJO DISTITAL

C. Nelly Salas Vergara

Concentrado de ubicación de casillas aprobadas por el 01 Consejo Distrital

Entidad Federativa: GUERRERO Distrito: 1. PUNGARABATO

Fecha de aprobación: 02/04/2015

Municipio/Delegación	No. de secciones		Padrón electoral	Lista nominal	No. de casillas		Tipo de casillas a instalar					Tipo de domicilio*					
	Urb.	No urb.			Total	Urb.	No urb.	Total	B	C	S	E	E.	O.P.	L.P.	P.	
AJUCHITLAN DEL PROGRESO	0	43	43	27095	26983	13	44	57	43	14	0	0	0	44	6	7	0
APAXTLA	0	17	17	8054	8032	9	12	21	17	4	0	0	0	3	5	13	0
ARCELIA	11	35	46	23866	23810	22	39	61	46	14	1	0	0	45	8	8	0
COYUCA DE CATALAN	0	56	56	32604	32500	18	55	73	56	13	1	3	51	6	16	0	0
CUTZAMALA DE PINZON	0	42	42	18339	18298	11	40	51	42	8	1	0	29	4	18	0	0
GENERAL HELIODORO CASTILLO	0	46	46	21506	21399	3	52	55	46	7	0	2	12	18	25	0	0
LEONARDO BRAVO	0	22	22	16293	16719	10	24	34	22	10	0	2	4	11	19	0	0
PUNGARABATO	9	13	22	28481	28390	29	23	52	22	29	1	0	29	3	20	0	0
SAN MIGUEL TOTOLAPAN	0	39	39	15399	15039	1	44	45	39	4	0	2	24	1	20	0	0
TLALCHAPA	0	18	18	9978	9941	6	18	24	18	6	0	0	7	3	14	0	0
TLAPEHUALA	0	22	22	16884	16842	16	18	34	22	12	0	0	18	4	12	0	0
ZIRANDARO	0	22	22	14534	14509	0	33	33	22	8	0	3	26	1	6	0	0
Total	20	375	395	233033	231962	138	402	540	395	129	4	12	292	70	178	0	0

Handwritten signatures and initials are present around the table, including names like 'Julian', 'GSP', 'H de', and 'Fuentes'. There are also some circular stamps or marks.

**Lista de ubicación de casillas aprobadas por el 01 Consejo Distrital
Entidad Federativa: GUERRERO Distrito: 1. PUNGARABATO**

Fecha de aprobación: 02/04/2015

Municipio o delegación	No. de sección	Tipo de sección	Padrón electoral	Lista nominal	Casilla	Tipo de casilla	Domicilio	Ubicación	Referencia	Tipo de domicilio*			Anuencia (S/No)
										E	O.P.	P	
AJUCHITLAN DEL PROGRESO	411	NO URBANA	570	569	NO URBANA	BASICA	AVENIDA CUSTODIO HERNÁNDEZ, NÚMERO 2, CENTRO, AJUCHITLAN DEL PROGRESO, CÓDIGO POSTAL 40730	ESCUELA PRIMARIA RAMÓN V ÁLVAREZ	A UNA CUADRA DEL AYUNTAMIENTO MUNICIPAL	X			SI
AJUCHITLAN DEL PROGRESO	411	NO URBANA	570	568	NO URBANA	CONTIGUA 1	AVENIDA CUSTODIO HERNÁNDEZ, NÚMERO 2, CENTRO, AJUCHITLAN DEL PROGRESO, CÓDIGO POSTAL 40730	ESCUELA PRIMARIA RAMÓN V ÁLVAREZ	A UNA CUADRA DEL AYUNTAMIENTO MUNICIPAL	X			SI
AJUCHITLAN DEL PROGRESO	412	NO URBANA	373	373	URBANA	BASICA	AVENIDA CUSTODIO HERNÁNDEZ, SIN NÚMERO, CENTRO, AJUCHITLAN DEL PROGRESO, CÓDIGO POSTAL 40730	ZÓCALO DEL JARDÍN CENTRAL	CENTRO DE LA LOCALIDAD		X		SI
AJUCHITLAN DEL PROGRESO	413	NO URBANA	747	746	NO URBANA	BASICA	CALLE JOSÉ ROSAS OLEA ESQUINA CALLE NICOLÁS BRAVO, CENTRO, AJUCHITLAN DEL PROGRESO, CÓDIGO POSTAL 40730	CALLE JOSÉ ROSAS OLEA ESQUINA CALLE NICOLÁS BRAVO	FRENTE A LA TIENDA MAGO		X		SI
AJUCHITLAN DEL PROGRESO	414	NO URBANA	625	622	URBANA	BASICA	CALLE EJIDO, SIN NÚMERO, CENTRO, AJUCHITLAN DEL PROGRESO, CÓDIGO POSTAL 40730	ESCUELA PRIMARIA IGNACIO MANUEL ALTAMIRANO	FRENTE AL JARDÍN DE NIÑOS 18 DE MARZO	X			SI
AJUCHITLAN DEL PROGRESO	414	NO URBANA	625	622	URBANA	CONTIGUA 1	CALLE EJIDO, SIN NÚMERO, CENTRO, AJUCHITLAN DEL PROGRESO, CÓDIGO POSTAL 40730	ESCUELA PRIMARIA IGNACIO MANUEL ALTAMIRANO	FRENTE AL JARDÍN DE NIÑOS 18 DE MARZO	X			SI
AJUCHITLAN DEL PROGRESO	414	NO URBANA	624	622	URBANA	CONTIGUA 2	CALLE EJIDO, SIN NÚMERO, CENTRO, AJUCHITLAN DEL PROGRESO, CÓDIGO POSTAL 40730	ESCUELA PRIMARIA IGNACIO MANUEL ALTAMIRANO	FRENTE AL JARDÍN DE NIÑOS 18 DE MARZO	X			SI
AJUCHITLAN DEL PROGRESO	414	NO URBANA	624	621	URBANA	CONTIGUA 3	CALLE EJIDO, SIN NÚMERO, CENTRO, AJUCHITLAN DEL PROGRESO, CÓDIGO POSTAL 40730	ESCUELA PRIMARIA IGNACIO MANUEL ALTAMIRANO	FRENTE AL JARDÍN DE NIÑOS 18 DE MARZO	X			SI
AJUCHITLAN DEL PROGRESO	415	NO URBANA	670	668	NO URBANA	BASICA	CALLE VICENTE GUERRERO, SIN NÚMERO, CENTRO, CHANGATA, CÓDIGO POSTAL 40731	COMISARÍA MUNICIPAL	DOMICILIO CONOCIDO		X		SI
AJUCHITLAN DEL PROGRESO	415	NO URBANA	670	668	NO URBANA	CONTIGUA 1	CALLE VICENTE GUERRERO, SIN NÚMERO, CENTRO, CHANGATA, CÓDIGO POSTAL 40731	COMISARÍA MUNICIPAL	DOMICILIO CONOCIDO		X		SI
AJUCHITLAN DEL PROGRESO	415	NO URBANA	670	668	NO URBANA	CONTIGUA 2	CALLE VICENTE GUERRERO, SIN NÚMERO, CENTRO, CHANGATA, CÓDIGO POSTAL 40731	COMISARÍA MUNICIPAL	DOMICILIO CONOCIDO		X		SI
AJUCHITLAN DEL PROGRESO	416	NO URBANA	398	394	NO URBANA	BASICA	CALLE SIN NOMBRE, CENTRO, SAN LORENZO, CÓDIGO POSTAL 40736	ESCUELA PRIMARIA GENERAL VICENTE GUERRERO	DOMICILIO CONOCIDO	X			SI
AJUCHITLAN DEL PROGRESO	416	NO URBANA	397	394	NO URBANA	CONTIGUA 1	CALLE SIN NOMBRE, CENTRO, SAN LORENZO, CÓDIGO POSTAL 40736	ESCUELA PRIMARIA GENERAL VICENTE GUERRERO	DOMICILIO CONOCIDO	X			SI
AJUCHITLAN DEL PROGRESO	417	NO URBANA	460	457	URBANA	BASICA	CALLE PORTAL REFORMA, NÚMERO 3, CENTRO, CORRAL FALSO, CÓDIGO POSTAL 40732	CASA DE LA DOCTORA JOSEFA SIXTO TRUJILLO	FRENTE A LA PLAZA CENTRAL		X		SI
AJUCHITLAN DEL PROGRESO	417	NO URBANA	459	457	URBANA	CONTIGUA 1	CALLE PORTAL REFORMA, NÚMERO 3, CENTRO, CORRAL FALSO, CÓDIGO POSTAL 40732	PORTAL NORTE O REFORMA FRENTE A LA CASA DE LA DOCTORA JOSEFA SIXTO TRUJILLO	FRENTE A LA PLAZA CENTRAL		X		SI
AJUCHITLAN DEL PROGRESO	418	NO URBANA	680	679	URBANA	BASICA	CALLE REFORMA, SIN NÚMERO, CENTRO, CORRAL FALSO, CÓDIGO POSTAL 40732	JARDÍN DE NIÑOS ADOLFO CIEÑUEGOS Y CAMUS	A UN COSTADO DEL CENTRO DE SALUD	X			SI

Handwritten signatures and initials are present on the right side of the page, including a large signature at the top right and several smaller ones below.

**Lista de ubicación de casillas aprobadas por el 01 Consejo Distrital
Entidad Federativa: GUERRERO Distrito: 1. PUNGARABATO**

Fecha de aprobación: 02/04/2015

Municipio o delegación	No. de sección	Tipo de sección	Padrón electoral	Lista nominal	Casilla	Tipo de casilla	Domicilio	Ubicación	Referencia	Tipo de domicilio* (E, D.P., L.P., P)	Nombre del Propietario o Responsable	Asistencia (SI/NO)
AJUCHITLAN DEL PROGRESO	418	NO URBANA	680	678	URBANA	CONTIGUA 1	CALLE REFORMA, SIN NÚMERO, CENTRO, CORRAL FALSO, CÓDIGO POSTAL 40732	JARDÍN DE NIÑOS ADOLFO CIENFUEGOS Y CAMIUS	A UN COSTADO DEL CENTRO DE SALUD	X	RUBRIA REYES LUCIANO	SI
AJUCHITLAN DEL PROGRESO	419	NO URBANA	669	664	NO URBANA	BASICA	CALLE NICOLÁS BRAVO ESQUINA J ISAIAS PINEDA, CENTRO, CANTÓN GUERRERO, CÓDIGO POSTAL 40730	JARDÍN DE NIÑOS SOR JUANA INÉS DE LA CRUZ	CERCA DEL PUENTE QUE CONDUCE A TLAPEHUALA	X	AMAYETZY RUEDA SANDOVAL	SI
AJUCHITLAN DEL PROGRESO	420	NO URBANA	491	491	NO URBANA	BASICA	CALLE SIN NOMBRE, CENTRO, SAN BARTOLO, CÓDIGO POSTAL 40734	COMISARIA MUNICIPAL	DOMICILIO CONOCIDO	X	ASUNCIÓN RAYO CASTILLO	SI
AJUCHITLAN DEL PROGRESO	421	NO URBANA	553	550	NO URBANA	BASICA	CALLE LAZARO CÁRDENAS, CENTRO, SAN JERÓNIMO EL GRANDE, CÓDIGO POSTAL 40735	ESCUELA PRIMARIA RURAL RAFAEL JIMÉNEZ	CERCA DEL JARDÍN DE NIÑOS TEOFILA ROMERO	X	FEDERICO ROSALES VALDEZ	SI
AJUCHITLAN DEL PROGRESO	421	NO URBANA	553	549	NO URBANA	CONTIGUA 1	CALLE LAZARO CÁRDENAS, CENTRO, SAN JERÓNIMO EL GRANDE, CÓDIGO POSTAL 40735	ESCUELA PRIMARIA RURAL RAFAEL JIMÉNEZ	CERCA DEL JARDÍN DE NIÑOS TEOFILA ROMERO	X	FEDERICO ROSALES VALDEZ	SI
AJUCHITLAN DEL PROGRESO	422	NO URBANA	521	518	URBANA	BASICA	AVENIDA MIGUEL HIDALGO, SIN NÚMERO, CENTRO, VILLA NICOLÁS BRAVO, CÓDIGO POSTAL 40733	JARDÍN DE NIÑOS BELUSARIO DOMÍNGUEZ	DOMICILIO CONOCIDO	X	ROCIO ITURRALDE SERAFIN	SI
AJUCHITLAN DEL PROGRESO	422	NO URBANA	520	517	URBANA	CONTIGUA 1	AVENIDA MIGUEL HIDALGO, SIN NÚMERO, CENTRO, VILLA NICOLÁS BRAVO, CÓDIGO POSTAL 40733	JARDÍN DE NIÑOS BELUSARIO DOMÍNGUEZ	DOMICILIO CONOCIDO	X	ROCIO ITURRALDE SERAFIN	SI
AJUCHITLAN DEL PROGRESO	423	NO URBANA	449	446	NO URBANA	BASICA	AVENIDA MIGUEL HIDALGO, CENTRO, VILLA NICOLÁS BRAVO, CÓDIGO POSTAL 40733	COMISARIA MUNICIPAL	A UN COSTADO DE LA CASA DEL SEÑOR LAUREANO MAJIN AYALA	X	CASAR AUGUSTO LEYVA HUERTA	SI
AJUCHITLAN DEL PROGRESO	423	NO URBANA	449	445	NO URBANA	CONTIGUA 1	AVENIDA MIGUEL HIDALGO, CENTRO, VILLA NICOLÁS BRAVO, CÓDIGO POSTAL 40733	COMISARIA MUNICIPAL	A UN COSTADO DE LA CASA DEL SEÑOR LAUREANO MAJIN AYALA	X	CASAR AUGUSTO LEYVA HUERTA	SI
AJUCHITLAN DEL PROGRESO	424	NO URBANA	594	591	NO URBANA	BASICA	CALLE ISABEL LA CATÓLICA, CENTRO, ANONITAS, CÓDIGO POSTAL 40730	ESCUELA PRIMARIA RURAL FEDERAL LAZARO CÁRDENAS	A UN COSTADO DE LA IGLESIA	X	RAUL VALENCIA ROSALES	SI
AJUCHITLAN DEL PROGRESO	425	NO URBANA	508	508	NO URBANA	BASICA	CALLE SIN NOMBRE, CENTRO, ZACAHUALA, CÓDIGO POSTAL 40730	ESCUELA PRIMARIA LAZARO CÁRDENAS	DOMICILIO CONOCIDO	X	GLORIA GUERRERO RAMÍREZ	SI
AJUCHITLAN DEL PROGRESO	426	NO URBANA	433	431	NO URBANA	BASICA	CALLE SIN NOMBRE, CENTRO, AYAVITILE, CÓDIGO POSTAL 40730	JARDÍN DE NIÑOS AMALIA DEL CASTILLO LEDON	CERCA DE LA ESCUELA PRIMARIA RURAL FEDERAL CAPITÁN IGNACIO ALLENDE	X	ANABEL LAGUNAS TRUJILLO	SI
AJUCHITLAN DEL PROGRESO	427	NO URBANA	661	656	NO URBANA	BASICA	AVENIDA 20 DE NOVIEMBRE, CENTRO, SANTA ANA DEL ÁGUILA, CÓDIGO POSTAL 40737	ESCUELA PRIMARIA RURAL JOSÉ MARÍA MORELOS Y PAVÓN	DOMICILIO CONOCIDO	X	PAULA AGUILAR VARGAS	SI
AJUCHITLAN DEL PROGRESO	428	NO URBANA	693	692	NO URBANA	BASICA	CALLE VENUSTIANO CARRANZA, CENTRO, EL AGUAJE, CÓDIGO POSTAL 40730	ESCUELA PRIMARIA VENUSTIANO CARRANZA	DOMICILIO CONOCIDO	X	ÁNGEL ROMÁN MARQUINA	SI
AJUCHITLAN DEL PROGRESO	429	NO URBANA	146	146	NO URBANA	BASICA	CALLE SIN NOMBRE, CENTRO, XICAPUZALCO, CÓDIGO POSTAL 40730	JARDÍN DE NIÑOS IGNACIO MANUEL ALTAMIRANO	FRENTE A LA IGLESIA	X	RUBI ANAHI MARTÍNEZ GILES	SI
AJUCHITLAN DEL PROGRESO	430	NO URBANA	199	198	NO URBANA	BASICA	CALLE SIN NOMBRE, CENTRO, SANTA ROSA ORIENTE, CÓDIGO POSTAL 40730	ESCUELA PRIMARIA GENERAL EMILIANO ZAPATA	DOMICILIO CONOCIDO	X	FRANCISCO VALENCIA DÍAZ	SI
AJUCHITLAN DEL PROGRESO	431	NO URBANA	224	224	NO URBANA	BASICA	CALLE SIN NOMBRE, CENTRO, COLONIA HIDALGO, CÓDIGO POSTAL 40730	ESCUELA PRIMARIA PROFESOR RAMÓN VÁLVAREZ	DOMICILIO CONOCIDO	X	ALFONSO MACEDO VARONA	SI
AJUCHITLAN DEL PROGRESO	432	NO URBANA	616	616	NO URBANA	BASICA	CALLE PRINCIPAL, CENTRO, SAN MATEO, CÓDIGO POSTAL 40730	JARDÍN DE NIÑOS IGNACIO MANUEL ALTAMIRANO	FRENTE A LA ESCUELA PRIMARIA ABRAHAM LINCOLN	X	MARIA DE LA LUZ MUÑOZ MENDOZA	SI

Handwritten signatures and initials are present on the right side of the page, including a large signature at the top right and several smaller ones below it.

**Lista de ubicación de casillas aprobadas por el 01 Consejo Distrital
Entidad Federativa: GUERRERO Distrito: 1. PUNGARABATO**

Fecha de aprobación: 02/04/2015

Municipio o delegación	No. de sección	Tipo de sección	Padrón electoral	Lista nominal	Casilla	Tipo de casilla	Domicilio	Ubicación	Referencia	Tipo de domicilio*			Nombre del Propietario o Responsable	Anuenda (S/No)
										E.	O.P.	L.P.		
AJUCHITLAN DEL PROGRESO	433	NO URBANA	300	300	NO URBANA	BASICA	CALLE SIN NOMBRE,CENTRO,SAN ANTONIO DE LOS LIBRES,CÓDIGO POSTAL 40730	ESCUELA PRIMARIA GENERAL CUSTODIO HERNANDEZ	FRENTE AL CAMPO DE FUTBOL	X			JUAN FLORES VIVAR	SI
AJUCHITLAN DEL PROGRESO	434	NO URBANA	495	494	URBANA	BASICA	CALLE PORTAL PRINCIPAL,CENTRO,SAN CRISTÓBAL,CÓDIGO POSTAL 40734	ZÓCALO DE LA LOCALIDAD	FRENTE A LA TIENDA SAN CRISTÓBAL		X		TAYDE CUEVAS GARDEZ	SI
AJUCHITLAN DEL PROGRESO	434	NO URBANA	494	494	URBANA	CONTIGUA 1	CALLE PORTAL PRINCIPAL,CENTRO,SAN CRISTÓBAL,CÓDIGO POSTAL 40734	ZÓCALO DE LA LOCALIDAD	FRENTE A LA TIENDA SAN CRISTÓBAL		X		TAYDE CUEVAS GARDEZ	SI
AJUCHITLAN DEL PROGRESO	435	NO URBANA	619	615	NO URBANA	BASICA	CALLE NIÑOS HÉROES,NÚMERO 35,CENTRO,LAS JUNTAS,CÓDIGO POSTAL 40734	ESCUELA PRIMARIA 5 DE MAYO	CERCA DEL CAMPO DEPORTIVO	X			MARTÍN ARAUJO PADILLA	SI
AJUCHITLAN DEL PROGRESO	436	NO URBANA	339	338	NO URBANA	BASICA	AVENIDA LINDA VISTA,CENTRO,SAN PABLO ORIENTE,CÓDIGO POSTAL 40730	ESCUELA PRIMARIA CUAUHTEMOC	FRENTE AL CAMPO DEPORTIVO	X			SALVADOR HERNÁNDEZ ACUÑA	SI
AJUCHITLAN DEL PROGRESO	437	NO URBANA	206	206	NO URBANA	BASICA	CALLE SIN NOMBRE,CENTRO,HUAYATENCO,CÓDIGO POSTAL 40734	ESCUELA PRIMARIA 5 DE MAYO	CALLE PRINCIPAL	X			LILIANA ANAHI PÉREZ ARZATE	SI
AJUCHITLAN DEL PROGRESO	438	NO URBANA	678	678	NO URBANA	BASICA	CALLE SIN NOMBRE,CENTRO,SANTA ROSA DE LIMA,CÓDIGO POSTAL 40730	ESCUELA PRIMARIA VICENTE GUERRERO	A UN COSTADO DE LA TELESECUNDARIA JOSÉ MARTÍ	X			MARCIANO CHAMU RAMÍREZ	SI
AJUCHITLAN DEL PROGRESO	439	NO URBANA	136	136	NO URBANA	BASICA	CALLE SIN NOMBRE,CENTRO,SAN GABRIEL,CÓDIGO POSTAL 40730	ESCUELA PRIMARIA JUSTO SIERRA	DOMICILIO CONOCIDO	X			DANIEL SANTANA RAMÍREZ	SI
AJUCHITLAN DEL PROGRESO	440	NO URBANA	348	348	NO URBANA	BASICA	CALLE SIN NOMBRE,CENTRO,SAN MARCOS,CÓDIGO POSTAL 40730	ESCUELA PRIMARIA BENITO JUÁREZ	DOMICILIO CONOCIDO	X			RAUL RUIZ SALGADO	SI
AJUCHITLAN DEL PROGRESO	441	NO URBANA	237	237	NO URBANA	BASICA	CALLE SIN NOMBRE,CENTRO,LA COMUNIDAD,CÓDIGO POSTAL 40730	ESCUELA PRIMARIA VICENTE GUERRERO	DOMICILIO CONOCIDO	X			LEONEL CAMPOS SOTO	SI
AJUCHITLAN DEL PROGRESO	442	NO URBANA	411	411	NO URBANA	BASICA	AVENIDA VICENTE GUERRERO,CENTRO,EL REPARO,CÓDIGO POSTAL 40730	ESCUELA PRIMARIA GUADALUPE VICTORIA	DOMICILIO CONOCIDO	X			YATZIRI NAJERA BUENAVENTURA	SI
AJUCHITLAN DEL PROGRESO	443	NO URBANA	453	450	NO URBANA	BASICA	CALLE PRINCIPAL,CENTRO,LA LAJA,CÓDIGO POSTAL 40730	ESCUELA PRIMARIA MARIANO ESCOBEDO	DOMICILIO CONOCIDO	X			ALBERTO HERNÁNDEZ NAVARRETE	SI
AJUCHITLAN DEL PROGRESO	443	NO URBANA	452	450	NO URBANA	CONTIGUA 1	CALLE PRINCIPAL,CENTRO,LA LAJA,CÓDIGO POSTAL 40730	ESCUELA PRIMARIA MARIANO ESCOBEDO	DOMICILIO CONOCIDO	X			ALBERTO HERNÁNDEZ NAVARRETE	SI
AJUCHITLAN DEL PROGRESO	444	NO URBANA	224	224	NO URBANA	BASICA	CALLE SIN NOMBRE,CENTRO,SAN PEDRO,CÓDIGO POSTAL 40730	JARDÍN DE NIÑOS TEOTIHUACAN	DOMICILIO CONOCIDO	X			MA ASUNCIÓN BARTOLO ÁNGEL	SI
AJUCHITLAN DEL PROGRESO	445	NO URBANA	697	694	NO URBANA	BASICA	CALLE SIN NOMBRE,CENTRO,LA CAÑA,CÓDIGO POSTAL 40730	ESCUELA PRIMARIA BENITO JUÁREZ	DOMICILIO CONOCIDO	X			ANDREA MARTÍNEZ ROMERO	SI
AJUCHITLAN DEL PROGRESO	446	NO URBANA	455	452	NO URBANA	BASICA	CALLE SIN NOMBRE,CENTRO,LAS GARZAS,CÓDIGO POSTAL 40730	ESCUELA PRIMARIA REDENCIÓN PROLETARIA	DOMICILIO CONOCIDO	X			JUSTO CAMPOS SOTO	SI
AJUCHITLAN DEL PROGRESO	447	NO URBANA	339	336	NO URBANA	BASICA	CALLE SIN NOMBRE,CENTRO,PUERTO DEL COCO,CÓDIGO POSTAL 40730	ESCUELA PRIMARIA MIGUEL HIDALGO Y COSTILLA	DOMICILIO CONOCIDO	X			J SEBASTIÁN BERNABÉ SALGADO	SI
AJUCHITLAN DEL PROGRESO	448	NO URBANA	277	275	NO URBANA	BASICA	CALLE SIN NOMBRE,CENTRO,EL TEPEHUAJE,CÓDIGO POSTAL 40730	ESCUELA PRIMARIA MARGARITA MAZA DE JUÁREZ	DOMICILIO CONOCIDO	X			ERASMO RODRÍGUEZ VERA	SI
AJUCHITLAN DEL PROGRESO	449	NO URBANA	118	118	NO URBANA	BASICA	CALLE SIN NOMBRE,CENTRO,LAS PIÑAS,CÓDIGO POSTAL 40730	ESCUELA PRIMARIA MARGARITA MAZA DE JUÁREZ	DOMICILIO CONOCIDO	X			ESPERANZA BENÍTEZ LÓPEZ	SI
AJUCHITLAN DEL PROGRESO	450	NO URBANA	256	254	NO URBANA	BASICA	CALLE SIN NOMBRE,CENTRO,SAN PABLO SUR,CÓDIGO POSTAL 40730	ESCUELA PRIMARIA BENITO JUÁREZ	DOMICILIO CONOCIDO	X			MARICELA SANTANA	SI
AJUCHITLAN DEL PROGRESO	453	NO URBANA	298	296	NO URBANA	BASICA	CALLE SIN NOMBRE,CENTRO,PUERTO GRANDE,CÓDIGO POSTAL 40730	ESCUELA PRIMARIA MELCHOR OCAIMPO	DOMICILIO CONOCIDO	X			VICENTE AGUIRRE FIGUEROA	SI
AJUCHITLAN DEL PROGRESO	454	NO URBANA	353	348	NO URBANA	BASICA	CALLE SIN NOMBRE,CENTRO,EL CARRIZAL,CÓDIGO POSTAL 40730	ESCUELA PRIMARIA DEL CONAFE	DOMICILIO CONOCIDO	X			PABLO SANTANA BAHENA	SI

Handwritten signatures and initials are present at the bottom of the page, including a large signature on the left and several smaller ones on the right, some with circular stamps.

**Lista de ubicación de casillas aprobadas por el 01 Consejo Distrital
Entidad Federativa: GUERRERO Distrito: 1. PUNGARABATO**

Fecha de aprobación: 02/04/2015

Municipio o delegación	No. de sección	Tipo de sección	Padrón electoral	Lista nominal	Casilla	Tipo de casilla	Domicilio	Ubicación	Referencia	Tipo de domicilio			Nombre del Propietario o Responsable	Anuencia (SI/NO)
										E.	O.P.	L.P. P.		
ALUCHITLAN DEL PROGRESO	455	NO URBANA	709	702	NO URBANA	BASICA	CALLE SIN NOMBRE,CENTRO,EL BALCÓN,CÓDIGO POSTAL 40730	CANCHA TECHADA DE LA LOCALIDAD	DOMICLIO CONOCIDO		X			SI
APAXTLA	479	NO URBANA	563	562	NO URBANA	BASICA	CALLE DEL ESTUDIANTE NÚMERO 105 ESQUINA REVOLUCIÓN,EMILIANO ZAPATA,APAXTLA DE CASTREJÓN,CÓDIGO POSTAL 40536	AVENIDA DEL ESTUDIANTE NÚMERO 105 ESQUINA REVOLUCIÓN	ENTRADA ORIENTE DEL MERCADO MUNICIPAL FRENTE A LA FRUTERIA VICTO		X			SI
APAXTLA	480	NO URBANA	725	723	URBANA	BASICA	CALLE LERDO NÚMERO 19 ESQUINA OBREGÓN,CENTRO,APAXTLA DE CASTREJÓN,CÓDIGO POSTAL 40537	CALLE LERDO NÚMERO 19 ESQUINA OBREGÓN	DOMICLIO CONOCIDO		X			SI
APAXTLA	481	NO URBANA	457	455	URBANA	BASICA	CALLE GUERRERO NÚMERO 118 ESQUINA JOSEFA ORTIZ DE DOMÍNGUEZ,CENTRO,APAXTLA DE CASTREJÓN,CÓDIGO POSTAL 40535	CALLE GUERRERO NÚMERO 118 ESQUINA JOSEFA ORTIZ DE DOMÍNGUEZ	CERCA DE LA CASA DEL SEÑOR LENCHO ROMÁN		X			SI
APAXTLA	481	NO URBANA	456	455	URBANA	CONTIGUA 1	CALLE GUERRERO NÚMERO 118 ESQUINA JOSEFA ORTIZ DE DOMÍNGUEZ,CENTRO,APAXTLA DE CASTREJÓN,CÓDIGO POSTAL 40535	CALLE GUERRERO NÚMERO 118 ESQUINA JOSEFA ORTIZ DE DOMÍNGUEZ	CERCA DE LA CASA DEL SEÑOR LENCHO ROMÁN		X			SI
APAXTLA	482	NO URBANA	397	396	URBANA	BASICA	CALLE DELICIAS,NÚMERO 500,EL TEPEYAC,APAXTLA DE CASTREJÓN,CÓDIGO POSTAL 40535	CALLE DELICIAS NÚMERO 500	FRENTE A LA CASA DEL PROFESOR PABLO MÚJICA Y LA CAPILLA DEL TEPEYAC		X			SI
APAXTLA	482	NO URBANA	396	396	URBANA	CONTIGUA 1	CALLE DELICIAS,NÚMERO 500,EL TEPEYAC,APAXTLA DE CASTREJÓN,CÓDIGO POSTAL 40535	CALLE DELICIAS NÚMERO 500	FRENTE A LA CASA DEL PROFESOR PABLO MÚJICA Y LA CAPILLA DEL TEPEYAC		X			SI
APAXTLA	483	NO URBANA	482	476	URBANA	BASICA	CALLE DOLORS NÚMERO 311 ESQUINA EMILIANO ZAPATA,CENTRO,APAXTLA DE CASTREJÓN,CÓDIGO POSTAL 40535	CANCHA TECHADA DE BASQUETBOL	FRENTE AL PANTEÓN MUNICIPAL Y LA SECUNDARIA TÉCNICA 124		X			SI
APAXTLA	483	NO URBANA	481	476	URBANA	CONTIGUA 1	CALLE DOLORS NÚMERO 311 ESQUINA EMILIANO ZAPATA,CENTRO,APAXTLA DE CASTREJÓN,CÓDIGO POSTAL 40535	CANCHA TECHADA DE BASQUETBOL	FRENTE AL PANTEÓN MUNICIPAL Y LA SECUNDARIA TÉCNICA 124		X			SI
APAXTLA	484	NO URBANA	454	454	URBANA	BASICA	CALLE PINZÓN NÚMERO 7 ESQUINA CALLE CANTÓN,CHAPULICERA,APAXTLA DE CASTREJÓN,CÓDIGO POSTAL 40535	CALLE PINZÓN NÚMERO 7 ESQUINA CALLE CANTÓN	CERCA DEL SALÓN DE FIESTAS DON MIGUEL		X			SI
APAXTLA	484	NO URBANA	454	454	URBANA	CONTIGUA 1	CALLE PINZÓN NÚMERO 7 ESQUINA CALLE CANTÓN,CHAPULICERA,APAXTLA DE CASTREJÓN,CÓDIGO POSTAL 40535	CALLE PINZÓN NÚMERO 7 ESQUINA CALLE CANTÓN	CERCA DEL SALÓN DE FIESTAS DON MIGUEL		X			SI
APAXTLA	486	NO URBANA	250	250	NO URBANA	BASICA	CALLE 5 DE MAYO,CENTRO,LIBERALTEPEC,CÓDIGO POSTAL 40535	COMISARIA MUNICIPAL	DOMICLIO CONOCIDO		X			SI
APAXTLA	488	NO URBANA	168	168	NO URBANA	BASICA	CALLE SIN NOMBRE,CENTRO,PETLACALA,CÓDIGO POSTAL 40531	ZÓCALO DE LA LOCALIDAD	FRENTE A LA COMISARIA Y ESCUELA PRIMARIA REDENCIÓN CAMPESINA		X			SI
APAXTLA	489	NO URBANA	278	278	NO URBANA	BASICA	CALLE SIN NOMBRE,CENTRO,SAN FELIPE DEL OCOYTE,CÓDIGO POSTAL 40547	CANCHA DE BASQUETBOL	FRENTE A LA COMISARIA MUNICIPAL		X			SI
APAXTLA	490	NO URBANA	316	316	NO URBANA	BASICA	CALLE DE LAS FLORES,CENTRO,TEPOXTEPEC,CÓDIGO POSTAL 40532	JARDÍN DE NIÑOS SAMUEL RAMOS	JUNTO A LA TELESECUNDARIA ADRIAN CASTREJÓN		X			SI
APAXTLA	491	NO URBANA	124	124	NO URBANA	BASICA	CALLE SIN NOMBRE,CENTRO,IGLESIA VIEJA,CÓDIGO POSTAL 40533	ESCUELA PRIMARIA ADRIAN CASTREJÓN	JUNTO A LA COMISARIA MUNICIPAL		X			SI

Handwritten signatures and initials are present on the right side of the table, corresponding to the rows. Some signatures are circled or have other markings.

**Lista de ubicación de casillas aprobadas por el 01 Consejo Distrital
Entidad Federativa: GUERRERO Distrito: 1. PUNGARABATO**

Fecha de aprobación: 02/04/2015

Municipio o delegación	No. de sección	Tipo de sección	Padrón electoral	Lista nominal	Casilla	Tipo de casilla	Domicilio	Ubicación	Referencia	Tipo de domicilio* E. O.P. L.P. P	Nombre del Propietario o Responsable	Amenaza (S/No)
APAXTLA	492	NO URBANA	522	520	NO URBANA	BASICA	CALLE SIN NOMBRE,CENTRO,XOCHITEPEC,CÓDIGO POSTAL 40541	COMISARÍA MUNICIPAL	A UN COSTADO DEL TEMPLO GUADALUPANO	X	ANDRES BENITEZ DIAZ	SI
APAXTLA	493	NO URBANA	359	359	NO URBANA	BASICA	CALLE SIN NOMBRE,CENTRO,TLATZALA,CÓDIGO POSTAL 40533	COMISARÍA MUNICIPAL	DOMICILIO CONOCIDO	X	DANIEL FRAGOSO BUSTAMANTE	SI
APAXTLA	494	NO URBANA	265	265	NO URBANA	BASICA	CALLE JOSE MARIA MIRELOS,SIN NOMBRE,CENTRO,CACALOTEPEC,CÓDIGO POSTAL 40550	FRENTE A LA COMISARÍA BAJO EL ÁRBOL DE TRUENO	FRENTE A LA TELESECUNDARIA DE LA LOCALIDAD	X	MARGARITO REBOLLEDO SANCHEZ	SI
APAXTLA	495	NO URBANA	108	108	NO URBANA	BASICA	CALLE SIN NOMBRE,CENTRO,TEXCOTLA,CÓDIGO POSTAL 40552	ESCUELA PRIMARIA LEONA VICARIO	FRENTE A LA CANCHA PÚBLICA	X	PABLO LAGUNAS VELÁZQUEZ	SI
APAXTLA	496	NO URBANA	373	372	NO URBANA	BASICA	CALLE LÁZARO CÁRDENAS,CENTRO,ZACAPOXTEPEC,CÓDIGO POSTAL 40551	COMISARÍA MUNICIPAL	DOMICILIO CONOCIDO	X	JOSÉ ARTEMIO MIRANDA BRITO	SI
APAXTLA	498	NO URBANA	128	127	NO URBANA	BASICA	CALLE SIN NOMBRE,CENTRO,PUEBLO NUEVO SANTA MARIA,CÓDIGO POSTAL 40552	EXPLANADA DE LA COMISARÍA MUNICIPAL	JUNTO A LA TELESECUNDARIA	X	ALVARO LAGUNAS NAZARES	SI
ARCELIA	500	NO URBANA	560	559	NO URBANA	BASICA	CALLE FRANCISCO MONTES DE OCA ESQUINA CALLE EL PIPILA SIN NOMBRE,HEROES SURIANOS,ARCELIA,CÓDIGO POSTAL 40500	ESCUELA SECUNDARIA TÉCNICA NÚMERO 7	DOMICILIO CONOCIDO	X	AGUSTÍN SANDOVAL PINEDA	SI
ARCELIA	500	NO URBANA	559	559	NO URBANA	CONTIGUA 1	CALLE FRANCISCO MONTES DE OCA ESQUINA CALLE EL PIPILA SIN NOMBRE,HEROES SURIANOS,ARCELIA,CÓDIGO POSTAL 40500	ESCUELA SECUNDARIA TÉCNICA NÚMERO 7	DOMICILIO CONOCIDO	X	AGUSTÍN SANDOVAL PINEDA	SI
ARCELIA	501	URBANA	555	552	URBANA	BASICA	CALLE JAVIER MINA,DEPORTIVA,ARCELIA,CÓDIGO POSTAL 40500	ESCUELA PRIMARIA URBANA FEDERAL HEROICO COLEGIO MILITAR	DOMICILIO CONOCIDO	X	CRUZ DE JESÚS FLORES	SI
ARCELIA	501	URBANA	554	552	URBANA	CONTIGUA 1	CALLE JAVIER MINA,DEPORTIVA,ARCELIA,CÓDIGO POSTAL 40500	ESCUELA PRIMARIA URBANA FEDERAL HEROICO COLEGIO MILITAR	DOMICILIO CONOCIDO	X	CRUZ DE JESÚS FLORES	SI
ARCELIA	501	URBANA	554	552	NO URBANA	CONTIGUA 2	CALLE JAVIER MINA,DEPORTIVA,ARCELIA,CÓDIGO POSTAL 40500	ESCUELA PRIMARIA URBANA FEDERAL HEROICO COLEGIO MILITAR	DOMICILIO CONOCIDO	X	CRUZ DE JESÚS FLORES	SI
ARCELIA	502	URBANA	476	475	URBANA	BASICA	CALLE ANASTACIO SALGADO ESQUINA CALLE JOSÉ GUADALUPE SOTELO VISTA HERMOSA,ARCELIA,CÓDIGO POSTAL 40500	ESCUELA PRIMARIA NIÑOS HEROES	DOMICILIO CONOCIDO	X	ROSA LAGUNAS PIÑA	SI
ARCELIA	502	URBANA	475	474	URBANA	CONTIGUA 1	CALLE ANASTACIO SALGADO ESQUINA CALLE JOSÉ GUADALUPE SOTELO,VISTA HERMOSA,ARCELIA,CÓDIGO POSTAL 40500	ESCUELA PRIMARIA NIÑOS HEROES	DOMICILIO CONOCIDO	X	ROSA LAGUNAS PIÑA	SI
ARCELIA	503	URBANA	475	473	URBANA	BASICA	CALLE VICENTE SUÁREZ ESQUINA PLAN DE IGUALA,CENTRO,ARCELIA,CÓDIGO POSTAL 40500	ESCUELA PRIMARIA LICENCIADO ARTURO MARTÍNEZ ADAME	DOMICILIO CONOCIDO	X	DESIDERIO VILLALBA BAUTISTA	SI
ARCELIA	503	URBANA	474	473	URBANA	CONTIGUA 1	CALLE VICENTE SUÁREZ ESQUINA PLAN DE IGUALA,CENTRO,ARCELIA,CÓDIGO POSTAL 40500	ESCUELA PRIMARIA LICENCIADO ARTURO MARTÍNEZ ADAME	DOMICILIO CONOCIDO	X	DESIDERIO VILLALBA BAUTISTA	SI

Handwritten signatures and stamps are present on the right side of the page, including a large signature at the top right and several smaller ones and stamps below.

**Lista de ubicación de casillas aprobadas por el 01 Consejo Distrital
Entidad Federativa: GUERRERO Distrito: 1. PUNGARABATO**

Fecha de aprobación: 02/04/2015

Municipio o delegación	No. de sección	Tipo de sección	Padrón electoral	Lista nominal	Casilla	Tipo de casilla	Domicilio	Ubicación	Referencia	Tipo de domicilio*			Nombre del Proprietario o Responsable	Anuencia (S/No)
										E.	D.P.	L.P. P		
ARCELIA	504	URBANA	609	607	URBANA	BASICA	CALLE FRANCISCO MONTES DE OCA, HÉROES SURIANOS, ARCELIA, CÓDIGO POSTAL 40500	JARDIN DE NIÑOS HÉROES DE CHAPULTEPEC	DOMICILIO CONOCIDO	X			NIMBE CINTIA ARELLANO PÉREZ	SI
ARCELIA	504	URBANA	608	607	URBANA	CONTIGUA 1	CALLE FRANCISCO MONTES DE OCA, HÉROES SURIANOS, ARCELIA, CÓDIGO POSTAL 40500	JARDIN DE NIÑOS HÉROES DE CHAPULTEPEC	DOMICILIO CONOCIDO	X			NIMBE CINTIA ARELLANO PÉREZ	SI
ARCELIA	505	URBANA	626	625	URBANA	BASICA	CALLE MELCHOR OCAEMPO ESQUINA CALLE MORELOS, CENTRO, ARCELIA, CÓDIGO POSTAL 40500	JARDIN DE NIÑOS CLUB DE LEONES	DOMICILIO CONOCIDO	X			YESENIA VELÁZQUEZ CHÁVEZ	SI
ARCELIA	505	URBANA	626	625	URBANA	CONTIGUA 1	CALLE MELCHOR OCAEMPO ESQUINA CALLE MORELOS, CENTRO, ARCELIA, CÓDIGO POSTAL 40500	JARDIN DE NIÑOS CLUB DE LEONES	DOMICILIO CONOCIDO	X			YESENIA VELÁZQUEZ CHÁVEZ	SI
ARCELIA	506	URBANA	646	645	URBANA	BASICA	CALLE CARITINO MALDONADO PÉREZ ESQUINA CALLE VICENTE GUERRERO, CENTRO, ARCELIA, CÓDIGO POSTAL 40500	ESCUELA PRIMARIA GENERAL BALTAZAR R LEYVA MANCILLA	ATRAS DE LA IGLESIA	X			GERZON GANDARILLA DURÁN	SI
ARCELIA	506	URBANA	646	644	URBANA	CONTIGUA 1	CALLE CARITINO MALDONADO PÉREZ ESQUINA CALLE VICENTE GUERRERO, CENTRO, ARCELIA, CÓDIGO POSTAL 40500	ESCUELA PRIMARIA GENERAL BALTAZAR R LEYVA MANCILLA	ATRAS DE LA IGLESIA	X			GERZON GANDARILLA DURÁN	SI
ARCELIA	506	URBANA	0	0	URBANA	ESPECIAL 1	CALLE PLAZA PORTAL FRANCISCO ARCE, CENTRO, ARCELIA, CÓDIGO POSTAL 40500	EN EL PORTAL DE BANCOMER	FRENTE AL ZÓCALO		X		GONZALO SÁNCHEZ ORDUÑA	SI
ARCELIA	507	URBANA	481	479	URBANA	BASICA	CALLE CRISTÓBAL COLÓN ESQUINA JAZMIN, EMILIANO ZAPATA, ARCELIA, CÓDIGO POSTAL 40500	PISTA EJIDAL	DOMICILIO CONOCIDO		X		FELIPE DE LA SANCHA OCAEMPO	SI
ARCELIA	507	URBANA	480	479	URBANA	CONTIGUA 1	CALLE CRISTÓBAL COLÓN ESQUINA JAZMIN, EMILIANO ZAPATA, ARCELIA, CÓDIGO POSTAL 40500	PISTA EJIDAL	DOMICILIO CONOCIDO		X		FELIPE DE LA SANCHA OCAEMPO	SI
ARCELIA	508	URBANA	535	533	URBANA	BASICA	CALLE EVA ZÁMAMO ESQUINA CALLE VICENTE SUÁREZ, CENTRO, ARCELIA, CÓDIGO POSTAL 40500	CALLE EVA ZÁMAMO ESQUINA CALLE VICENTE SUÁREZ	DOMICILIO CONOCIDO			X	GONZALO SÁNCHEZ ORDUÑA	SI
ARCELIA	509	URBANA	717	717	URBANA	BASICA	CALLE LIBERTAD ESQUINA CALLE BELIZARIO DOMÍNGUEZ, EMILIANO ZAPATA, ARCELIA, CÓDIGO POSTAL 40500	JARDIN DE NIÑOS CARRUSEL INFANTIL	DOMICILIO CONOCIDO	X			JANNET ARELLANO PÉREZ	SI
ARCELIA	510	URBANA	590	588	URBANA	BASICA	CALLE PINO SUAREZ, NÚMERO 54, PROGRESO, ARCELIA, CÓDIGO POSTAL 40500	ESCUELA PREPARATORIA NÚMERO 20 DE LA UNIVERSIDAD AUTÓNOMA DE GUERRERO	FRENTE AL JARDIN DE NIÑOS SOFÍA NERI	X			JAIIME NOVAS LEÓN	SI
ARCELIA	510	URBANA	589	588	URBANA	CONTIGUA 1	CALLE PINO SUAREZ, NÚMERO 54, PROGRESO, ARCELIA, CÓDIGO POSTAL 40500	ESCUELA PREPARATORIA NÚMERO 20 DE LA UNIVERSIDAD AUTÓNOMA DE GUERRERO	FRENTE AL JARDIN DE NIÑOS SOFÍA NERI	X			JAIIME NOVAS LEÓN	SI
ARCELIA	510	URBANA	589	588	URBANA	CONTIGUA 2	CALLE PINO SUAREZ, NÚMERO 54, PROGRESO, ARCELIA, CÓDIGO POSTAL 40500	ESCUELA PREPARATORIA NÚMERO 20 DE LA UNIVERSIDAD AUTÓNOMA DE GUERRERO	FRENTE AL JARDIN DE NIÑOS SOFÍA NERI	X			JAIIME NOVAS LEÓN	SI
ARCELIA	511	URBANA	541	537	URBANA	BASICA	CALLE GUILLERMO PRIETO, PROGRESO, ARCELIA, CÓDIGO POSTAL 40500	ESCUELA PRIMARIA DEL ESTADO LEGNA VICARIO	DOMICILIO CONOCIDO	X			PLACIDO MARTÍNEZ MARTÍNEZ	SI











Julián

**Lista de ubicación de casillas aprobadas por el 01 Consejo Distrital
Entidad Federativa: GUERRERO Distrito: 1. PUNGARABATO**

Fecha de aprobación: 02/04/2015

Municipio o delegación	No. de sección	Tipo de sección	Padrón electoral	Lista nominal	Casilla	Tipo de casilla	Domicilio	Ubicación	Referencia	Tipo de domicilio*			Anuencia (S/N)
										E	O.P.	L.P.	
ARCELIA	511	URBANA	540	536	URBANA	CONTIGUA 1	CALLE GUILLERMO PRIETO, PROGRESO, ARCELIA, CÓDIGO POSTAL 40500	ESCUELA PRIMARIA DEL ESTADO LEONA VICARIO	DOMICILIO CONOCIDO	X			SI
ARCELIA	512	NO URBANA	649	648	NO URBANA	BASICA	CALLE 16 DE SEPTIEMBRE, NÚMERO 49, PROGRESO, ARCELIA, CÓDIGO POSTAL 40500	JARDIN DE NIÑOS LUZ CAMPESINA	DOMICILIO CONOCIDO	X			SI
ARCELIA	512	NO URBANA	649	648	NO URBANA	CONTIGUA 1	CALLE 16 DE SEPTIEMBRE, NÚMERO 49, PROGRESO, ARCELIA, CÓDIGO POSTAL 40500	JARDIN DE NIÑOS LUZ CAMPESINA	DOMICILIO CONOCIDO	X			SI
ARCELIA	513	NO URBANA	538	538	NO URBANA	BASICA	FRANCISCO VILLA, NÚMERO 3, CENTRO, PALOS ALTOS, CÓDIGO POSTAL 40500	ESCUELA PRIMARIA RURAL FEDERAL LAZARO CÁRDENAS	DOMICILIO CONOCIDO	X			SI
ARCELIA	514	NO URBANA	233	233	NO URBANA	BASICA	CALLE SIN NOMBRE, CENTRO, COLONIA CORONEL FILIBERTO GÓMEZ, CÓDIGO POSTAL 40500	ESCUELA PRIMARIA GENERAL ALVARO OBREGÓN	DOMICILIO CONOCIDO	X			SI
ARCELIA	515	NO URBANA	134	133	NO URBANA	BASICA	CALLE SIN NOMBRE, CENTRO, LOS BRASILES, CÓDIGO POSTAL 40500	ESCUELA PRIMARIA RURAL FEDERAL JOSEFA ORTIZ DE DOMÍNGUEZ	DOMICILIO CONOCIDO	X			SI
ARCELIA	517	NO URBANA	216	216	NO URBANA	BASICA	CALLE SIN NOMBRE, CENTRO, OJO DE AGUA, CÓDIGO POSTAL 40500	ESCUELA PRIMARIA BENITO JUÁREZ	DOMICILIO CONOCIDO	X			SI
ARCELIA	518	NO URBANA	745	744	NO URBANA	BASICA	CALLE LAZARO CÁRDENAS, SIN NÚMERO, CENTRO, ALMODOVA EL GRANDE, CÓDIGO POSTAL 40501	COMISARIA MUNICIPAL	FRENTE A LA PLAZA PRINCIPAL		X		SI
ARCELIA	519	NO URBANA	152	152	NO URBANA	BASICA	CALLE SIN NOMBRE, CENTRO, EL NARANJO, CÓDIGO POSTAL 40500	ESCUELA PRIMARIA EMPERADOR CUAUHTEMOC	DOMICILIO CONOCIDO	X			SI
ARCELIA	521	NO URBANA	224	224	NO URBANA	BASICA	CARRERA NACIONAL ARCELIA-IGUALA, CENTRO, TLALCHICILPA, CÓDIGO POSTAL 40500	COMISARIA MUNICIPAL	DOMICILIO CONOCIDO		X		SI
ARCELIA	522	NO URBANA	134	134	NO URBANA	BASICA	CALLE SIN NOMBRE, CENTRO, AHUATEPEC, CÓDIGO POSTAL 40500	ESCUELA PRIMARIA NICOLÁS BRAVO	DOMICILIO CONOCIDO	X			SI
ARCELIA	523	NO URBANA	116	114	NO URBANA	BASICA	CALLE SIN NOMBRE, CENTRO, POTRERILLO, CÓDIGO POSTAL 40500	ESCUELA PRIMARIA MIGUEL HIDALGO Y COSTILLA	DOMICILIO CONOCIDO	X			SI
ARCELIA	524	NO URBANA	450	449	NO URBANA	BASICA	CALLE SIN NOMBRE, CENTRO, CERRO VERDE, CÓDIGO POSTAL 40500	ESCUELA PRIMARIA GENERAL VICENTE GUERRERO	DOMICILIO CONOCIDO	X			SI
ARCELIA	527	NO URBANA	136	136	NO URBANA	BASICA	CALLE SIN NOMBRE, CENTRO, CACAHUANANICHE, CÓDIGO POSTAL 40500	ZÓCALO DE LA LOCALIDAD	DOMICILIO CONOCIDO			X	SI
ARCELIA	528	NO URBANA	157	157	NO URBANA	BASICA	CALLE SIN NOMBRE, CENTRO, NUEVO LEÓN, CÓDIGO POSTAL 40500	ESCUELA PRIMARIA TEOFILIO DONDE Y LÓPEZ	DOMICILIO CONOCIDO	X			SI
ARCELIA	529	NO URBANA	154	153	NO URBANA	BASICA	CALLE SIN NOMBRE, CENTRO, EL CAZAHUATE, CÓDIGO POSTAL 40500	ESCUELA REDENCIÓN PROLETARIA	FRENTE A LA CANCHA DE BASQUETBOL	X			SI
ARCELIA	530	NO URBANA	148	148	NO URBANA	BASICA	CALLE SIN NOMBRE, CENTRO, TUATENGO, CÓDIGO POSTAL 40511	COMISARIA MUNICIPAL	DOMICILIO CONOCIDO		X		SI
ARCELIA	531	NO URBANA	157	156	NO URBANA	BASICA	CALLE SIN NOMBRE, CENTRO, EL VARAL, CÓDIGO POSTAL 40500	ESCUELA PRIMARIA MIGUEL HIDALGO Y COSTILLA	DOMICILIO CONOCIDO	X			SI

Handwritten signatures and initials are present throughout the document, including a large signature at the top left, several smaller ones along the right margin, and a signature at the bottom left. There are also some handwritten marks and scribbles on the right side of the table.

**Lista de ubicación de casillas aprobadas por el 01 Consejo Distrital
Entidad Federativa: GUERRERO Distrito: 1. PUNGARABATO**

Fecha de aprobación: 02/04/2015

Municipio o delegación	No. de sección	Tipo de sección	Padrón electoral	Lista nominal	Casilla	Tipo de casilla	Domicilio	Ubicación	Referencia	Tipo de domicilio* E. D.P. LP. P	Nombre del Propietario o Responsable	Acreditado (S/No)
ARCELIA	532	NO URBANA	130	130	NO URBANA	BASICA	CALLE SIN NOMBRE, CENTRO, XOCHITLA, CÓDIGO POSTAL 40500	ESCUELA PRIMARIA 5 DE MAYO	DOMICILIO CONOCIDO	X	DARWIN LEGUIZAMO BAHENA	SI
ARCELIA	533	NO URBANA	295	294	NO URBANA	BASICA	CALLE SIN NOMBRE, CENTRO, COPALTEPEC, CÓDIGO POSTAL 40500	ESCUELA PRIMARIA MELCHOR OCAMPO	DOMICILIO CONOCIDO	X	PABLITO AGUIRRE XALPA	SI
ARCELIA	534	NO URBANA	175	174	NO URBANA	BASICA	CALLE INDEPENDENCIA, CENTRO, LA CONCORDIA, CÓDIGO POSTAL 40500	ESCUELA PRIMARIA FEDERAL INDEPENDENCIA	FRENTE A LA CANCHA DE BASQUETBOL	X	JOSÉ MANUEL RAMÍREZ SÁNCHEZ	SI
ARCELIA	535	NO URBANA	477	477	NO URBANA	BASICA	CALLE NACIONAL, CENTRO, IXCATIPEC, CÓDIGO POSTAL 40510	CANCHA TECHADA DE BASQUETBOL	DOMICILIO CONOCIDO	X	ALEJANDRO RAFAEL DELGADO ROMÁN	SI
ARCELIA	537	NO URBANA	138	137	NO URBANA	BASICA	CALLE SIN NOMBRE, CENTRO, EL AGUACATE, CÓDIGO POSTAL 40500	ESCUELA PRIMARIA GUADALUPE VICTORIA	CALLE PRINCIPAL	X	LUCERO GAMA PÉREZ	SI
ARCELIA	538	NO URBANA	406	406	NO URBANA	BASICA	CALLE SIN NOMBRE, CENTRO, EL ESCONDIDO, CÓDIGO POSTAL 40514	ESCUELA PRIMARIA GENERAL EMILIANO ZAPATA	CERCA DE LA SECUNDARIA	X	ERNESTO DOMÍNGUEZ MEDINA	SI
ARCELIA	538	NO URBANA	406	406	NO URBANA	CONTIGUA 1	CALLE SIN NOMBRE, CENTRO, EL ESCONDIDO, CÓDIGO POSTAL 40514	ESCUELA PRIMARIA GENERAL EMILIANO ZAPATA	CERCA DE LA SECUNDARIA	X	ERNESTO DOMÍNGUEZ MEDINA	SI
ARCELIA	539	NO URBANA	200	198	NO URBANA	BASICA	CALLE PRINCIPAL, CENTRO, AMACUAHUITL, CÓDIGO POSTAL 40511	COMISARÍA MUNICIPAL	FRENTE AL ZÓCALO DEL PUEBLO	X	BERNABÉ BRAVO MARTÍNEZ	SI
ARCELIA	540	NO URBANA	253	253	NO URBANA	BASICA	CALLE SIN NOMBRE, CENTRO, SAN MIGUELITO, CÓDIGO POSTAL 40500	ESCUELA TELESECUNDARIA TIERRA Y LIBERTAD	DOMICILIO CONOCIDO	X	ELIAS GUTIÉRREZ SANTIAGO	SI
ARCELIA	541	NO URBANA	112	111	NO URBANA	BASICA	CALLE SIN NOMBRE, CENTRO, LA SOLEDAD, CÓDIGO POSTAL 40500	ESCUELA PRIMARIA EMILIANO ZAPATA	DOMICILIO CONOCIDO	X	ESBEL CARACHURE GUADARRAMA	SI
ARCELIA	542	NO URBANA	204	202	NO URBANA	BASICA	CALLE SIN NOMBRE, CENTRO, CAMPO MORADO, CÓDIGO POSTAL 40511	ESCUELA PRIMARIA CORREGIDORA DE QUERÉTARO	FRENTE A LA CANCHA DE BASQUETBOL	X	MIRNA VÁZQUEZ HERNÁNDEZ	SI
ARCELIA	544	NO URBANA	105	105	NO URBANA	BASICA	CALLE SIN NOMBRE, CENTRO, PUERTO DEL TEPEHUAJE, CÓDIGO POSTAL 40500	ESCUELA PRIMARIA JOSÉ MA MORELOS Y PAVÓN	DOMICILIO CONOCIDO	X	MIGUEL ÁNGEL FLORES ALTAMIRANO	SI
ARCELIA	546	NO URBANA	208	208	NO URBANA	BASICA	CALLE SIN NOMBRE, CENTRO, XOCHICALCO, CÓDIGO POSTAL 40500	CENTRO DE SALUD	DOMICILIO CONOCIDO	X	MOISÉS MOJICA SANTOS	SI
ARCELIA	547	NO URBANA	480	480	NO URBANA	BASICA	CALLE SIN NOMBRE, CENTRO, EL GUAYABO, CÓDIGO POSTAL 40606	ZÓCALO DE LA LOCALIDAD	DOMICILIO CONOCIDO	X	ONÉSIMO ESPINOZA ALVAREZ	SI
ARCELIA	548	NO URBANA	101	101	NO URBANA	BASICA	CALLE SIN NOMBRE, CENTRO, EL PROGRESO, CÓDIGO POSTAL 40500	ESCUELA PRIMARIA LUCAS PINEDA	JUNTO AL JARDÍN DE NIÑOS	X	ANDRÉS FIGUEROA MENDOZA	SI
ARCELIA	549	NO URBANA	524	523	NO URBANA	BASICA	CALLE SIN NOMBRE, CENTRO, VALLE GALEANA, CÓDIGO POSTAL 40522	CANCHA TECHADA DE LA PLAZA PRINCIPAL	DOMICILIO CONOCIDO	X	NICOMEDES CATALÁN SERRAÍN	SI
ARCELIA	550	NO URBANA	235	235	NO URBANA	BASICA	CALLE SIN NOMBRE, CENTRO, TEMIXCO, CÓDIGO POSTAL 40520	COMISARÍA MUNICIPAL	DOMICILIO CONOCIDO	X	MA FÉLIX LÓPEZ ORTUÑO	SI
ARCELIA	551	NO URBANA	124	124	NO URBANA	BASICA	CALLE SIN NOMBRE, CENTRO, ACHOTLA, CÓDIGO POSTAL 40521	CANCHA TECHADA DE BASQUETBOL	FRENTE A LA COMISARÍA MUNICIPAL	X	ADÁN GARCÍA OCAMPO	SI
ARCELIA	552	NO URBANA	370	370	NO URBANA	BASICA	CALLE AGRARISTA ESQUINA LEANDRO TOMÁS, CÓDIGO POSTAL 40523	CANCHA TECHADA DE BASQUETBOL	PLAZA PRINCIPAL	X	ISMAEL BETANCOUR FLORENTINO	SI
COYULCA DE CATALÁN	943	NO URBANA	659	656	URBANA	BASICA	VALLE, BARRIO LA CALERA, COYULCA DE CATALÁN, CÓDIGO POSTAL 40700	JARDÍN DE NIÑOS EMPERATRIZ IRENA	ATRÁS DEL AUDITORIO MUNICIPAL	X	ROSALINDA MARTÍNEZ ORDÓÑEZ	SI

Handwritten signatures and initials are present throughout the document, including a large signature at the top left, several signatures along the right margin, and initials at the bottom right.

**Lista de ubicación de casillas aprobadas por el 01 Consejo Distrital
Entidad Federativa: GUERRERO Distrito: 1. PUNGARABATO**

Fecha de aprobación: 02/04/2015

Municipio o delegación	Nº. de sección	Tipo de sección	Padrón electoral	Lista nominal	Casilla	Tipo de casilla	Domicilio	Ubicación	Referenda	Tipo de domicilio*			Anuencia (S/No)
										E.	D.P.	P.	
COYUCA DE CATALAN	943	NO URBANA	658	656	URBANA	CONTIGUA 1	CALLE AGRIARISTA ESQUINA LEANDRO VALLE, BARRIO LA CALERA, COYUCA DE CATALAN, CÓDIGO POSTAL 40700	JARDÍN DE NIÑOS EMPERATRIZ IRERI	ATRÁS DEL AUDITORIO MUNICIPAL	X			SI
COYUCA DE CATALAN	944	NO URBANA	331	329	URBANA	BASICA	CALLE FRANCISCO JAVIER MINA, SIN NÚMERO, CENTRO, COYUCA DE CATALAN, CÓDIGO POSTAL 40700	ESCUELA PRIMARIA URBANA FEDERAL JOSÉ MA MORELOS Y PAVÓN TURINO MATUTINO	EN UN COSTADO DE LA IGLESIA SANTA LUCÍA	X			SI
COYUCA DE CATALAN	945	NO URBANA	599	598	URBANA	BASICA	CALLE HÉROES DEL 47 ESQUINA JUAN N ALVAREZ, BARRIO SAN ANTONIO, COYUCA DE CATALAN, CÓDIGO POSTAL 40700	ESCUELA PRIMARIA NICOLÁS CATALÁN	RUMBO AL HOSPITAL REGIONAL	X			SI
COYUCA DE CATALAN	945	NO URBANA	599	597	URBANA	CONTIGUA 1	CALLE HÉROES DEL 47 ESQUINA JUAN N ALVAREZ, BARRIO SAN ANTONIO, COYUCA DE CATALAN, CÓDIGO POSTAL 40700	ESCUELA PRIMARIA NICOLÁS CATALÁN	RUMBO AL HOSPITAL REGIONAL	X			SI
COYUCA DE CATALAN	945	NO URBANA	599	597	URBANA	CONTIGUA 2	CALLE HÉROES DEL 47 ESQUINA JUAN N ALVAREZ, BARRIO SAN ANTONIO, COYUCA DE CATALAN, CÓDIGO POSTAL 40700	ESCUELA PRIMARIA NICOLÁS CATALÁN	RUMBO AL HOSPITAL REGIONAL	X			SI
COYUCA DE CATALAN	945	NO URBANA	0	0	URBANA	ESPECIAL 1	CALLE NICOLÁS BRAVO, NÚMERO 1, CENTRO, COYUCA DE CATALAN, CÓDIGO POSTAL 40700	DIF MUNICIPAL	A UN COSTADO DEL CENTRO DE SALUD		X		SI
COYUCA DE CATALAN	946	NO URBANA	680	676	URBANA	BASICA	CALLE IGNACIO COMONFORT ESQUINA CUAUHTÉMOC, CENTRO, COYUCA DE CATALAN, CÓDIGO POSTAL 40700	JARDÍN DE NIÑOS SOLEDAD NEGRETE	CERCA DE LA CAPILLA DEL CALVARIO	X			SI
COYUCA DE CATALAN	946	NO URBANA	680	676	URBANA	CONTIGUA 1	CALLE IGNACIO COMONFORT ESQUINA CUAUHTÉMOC, CENTRO, COYUCA DE CATALAN, CÓDIGO POSTAL 40700	JARDÍN DE NIÑOS SOLEDAD NEGRETE	CERCA DE LA CAPILLA DEL CALVARIO	X			SI
COYUCA DE CATALAN	946	NO URBANA	679	676	URBANA	CONTIGUA 2	CALLE IGNACIO COMONFORT ESQUINA CUAUHTÉMOC, CENTRO, COYUCA DE CATALAN, CÓDIGO POSTAL 40700	JARDÍN DE NIÑOS SOLEDAD NEGRETE	CERCA DE LA CAPILLA DEL CALVARIO	X			SI
COYUCA DE CATALAN	947	NO URBANA	135	135	NO URBANA	BASICA	CALLE PRINCIPAL, CENTRO, EL EMBARCADERO, CÓDIGO POSTAL 40700	ESCUELA PRIMARIA VENUSTIANO CARRANZA	DOMICILIO CONOCIDO	X			SI
COYUCA DE CATALAN	949	NO URBANA	286	286	NO URBANA	BASICA	CALLE PRINCIPAL, CENTRO, LA CIENEGA DE ABAJO, CÓDIGO POSTAL 40700	ESCUELA TELESECUNDARIA JOSÉ FRANCISCO RUIZ MASSIEU	DOMICILIO CONOCIDO	X			SI
COYUCA DE CATALAN	950	NO URBANA	241	241	NO URBANA	BASICA	CALLE SIN NOMBRE, CENTRO, EL LABAL, CÓDIGO POSTAL 40700	ESCUELA PRIMARIA AMADO NERVO	DOMICILIO CONOCIDO	X			SI
COYUCA DE CATALAN	951	NO URBANA	411	411	NO URBANA	BASICA	CALLE SIN NOMBRE, CENTRO, SANTO DOMINGO, CÓDIGO POSTAL 40701	COMISARIA EJIDAL	DOMICILIO CONOCIDO		X		SI
COYUCA DE CATALAN	951	NO URBANA	411	410	NO URBANA	CONTIGUA 1	CALLE SIN NOMBRE, CENTRO, SANTO DOMINGO, CÓDIGO POSTAL 40701	COMISARIA EJIDAL	DOMICILIO CONOCIDO		X		SI
COYUCA DE CATALAN	952	NO URBANA	204	203	NO URBANA	BASICA	CALLE SIN NOMBRE, CENTRO, EL ANCON, CÓDIGO POSTAL 40700	ESCUELA PRIMARIA EMILIANO ZAPATA	CALLE PRINCIPAL	X			SI
COYUCA DE CATALAN	953	NO URBANA	619	616	NO URBANA	BASICA	CALLE SIN NOMBRE, CENTRO, ANIMAS DEL RIO FLORIDO, CÓDIGO POSTAL 40701	ESCUELA PRIMARIA GUADALUPE VICTORIA	DOMICILIO CONOCIDO	X			SI
COYUCA DE CATALAN	954	NO URBANA	419	419	NO URBANA	BASICA	CALLE SIN NOMBRE, CENTRO, EL NARANJO, CÓDIGO POSTAL 40700	ESCUELA PRIMARIA HERMENEGILDO GALEANA	DOMICILIO CONOCIDO	X			SI
COYUCA DE CATALAN	954	NO URBANA	419	418	NO URBANA	CONTIGUA 1	CALLE SIN NOMBRE, CENTRO, EL NARANJO, CÓDIGO POSTAL 40700	ESCUELA PRIMARIA HERMENEGILDO GALEANA	DOMICILIO CONOCIDO	X			SI
COYUCA DE CATALAN	955	NO URBANA	561	557	NO URBANA	BASICA	CALLE PRINCIPAL, CENTRO, LAS TINAJAS, CÓDIGO POSTAL 40701	ESCUELA PRIMARIA PEDRO MORENO	DOMICILIO CONOCIDO		X		SI

[Handwritten signature]

[Handwritten signature]

[Handwritten signature]

[Handwritten signature]

[Handwritten signature]

[Handwritten signature]

[Handwritten signature]

**Lista de ubicación de casillas aprobadas por el 01 Consejo Distrital
Entidad Federativa: GUERRERO Distrito: 1. PUNGARABATO**

Fecha de aprobación: 02/04/2015

Municipio o delegación	No. de sección	Tipo de sección	Padrón electoral	Lista nominal	Casilla	Tipo de casilla	Domicilio	Ubicación	Referencia	Tipo de domicilio* E., D.P., L.P., P.	Nombre del Propietario o Responsable	Anuencia (S/N/S)
COYUCA DE CATALAN	956	NO URBANA	478	477	NO URBANA	BASICA	CALLE JESUS PALACIOS ESQUINA LOS TULIPANES,CENTRO,JARIPO,CÓDIGO POSTAL 407000	ESCUELA PRIMARIA ANTORCHA EJIDAL	CALLE PRINCIPAL	X	REVERIANO SANTAMARÍA GONZÁLEZ	SI
COYUCA DE CATALAN	957	NO URBANA	626	625	NO URBANA	BASICA	AVENIDA VICENTE GUERRERO,CENTRO,SANTA TERESA,CÓDIGO POSTAL 40702	ZÓCALO DE LA LOCALIDAD	DOMICILIO CONOCIDO	X	SIDRA MONTUFAR VALENZUELA	SI
COYUCA DE CATALAN	957	NO URBANA	626	625	NO URBANA	CONTIGUA 1	AVENIDA VICENTE GUERRERO,CENTRO,SANTA TERESA,CÓDIGO POSTAL 40702	ZÓCALO DE LA LOCALIDAD	DOMICILIO CONOCIDO	X	SIDRA MONTUFAR VALENZUELA	SI
COYUCA DE CATALAN	958	NO URBANA	419	418	NO URBANA	BASICA	CALLE SIN NOMBRE,CENTRO,ANONAS GRANDES,CÓDIGO POSTAL 40700	ESCUELA PRIMARIA FRANCISCO I MADERO	CALLE PRINCIPAL	X	CARLOS ALBERTO RENDON GARCÍA	SI
COYUCA DE CATALAN	959	NO URBANA	574	571	NO URBANA	BASICA	CALLE SIN NOMBRE,CENTRO,ARROYO GRANDE,CÓDIGO POSTAL 40700	ESCUELA PRIMARIA NETZAHUALCÓYOTL, ANTES FRANCISCO I MADERO	CALLE PRINCIPAL	X	DEMETRIO DE LA PAZ RÍOS	SI
COYUCA DE CATALAN	960	NO URBANA	525	523	NO URBANA	BASICA	CALLE PRINCIPAL,CENTRO,LA BAJADA,CÓDIGO POSTAL 40700	ESCUELA PRIMARIA FRANCISCO JAVIER MINA	DOMICILIO CONOCIDO	X	ANTONIO DOMÍNGUEZ PÉREZ	SI
COYUCA DE CATALAN	961	NO URBANA	480	479	NO URBANA	BASICA	CALLE LAZARO CÁRDENAS,CENTRO,JUNTAS DEL RÍO CHIQUITO,CÓDIGO POSTAL 40700	ESCUELA PRIMARIA HÉROES DE CHAPULTEPEC	CALLE PRINCIPAL	X	AYDE DAMIÁN PABLO	SI
COYUCA DE CATALAN	962	NO URBANA	418	417	NO URBANA	BASICA	CALLE SIN NOMBRE,CENTRO,PIEDRA PARADA,CÓDIGO POSTAL 40700	TELESECUNDARIA MI PATRIA ES PRIMERO	CALLE PRINCIPAL	X	MA ELIZABETH SOLORZANO VALENCIA	SI
COYUCA DE CATALAN	963	NO URBANA	612	610	URBANA	BASICA	CALLE J INÉS GONZÁLEZ,SIN NÚMERO,CENTRO,PASO DE ARENA,CÓDIGO POSTAL 40704	PORTAL FRENTE A LA CASA DEL SEÑOR RICHARD AVILÉZ	FRENTE A LA PLAZA PRINCIPAL	X	NOEMÍ PUEGO DUARTE	SI
COYUCA DE CATALAN	964	NO URBANA	598	598	URBANA	BASICA	CALLE J INÉS GONZÁLEZ,NÚMERO 8,CENTRO,PASO DE ARENA,CÓDIGO POSTAL 40704	PORTAL FRENTE A LA CASA DEL SEÑOR ARTEMIO PINEDA	FRENTE A LA PLAZA PRINCIPAL	X	EVELYN PINEDA ORTEGA	SI
COYUCA DE CATALAN	965	NO URBANA	631	630	NO URBANA	BASICA	CALLE J INÉS GONZÁLEZ,SIN NÚMERO,CENTRO,PASO DE ARENA,CÓDIGO POSTAL 40704	PORTAL FRENTE A LA CASA DE LA SEÑORA RAQUEL GÓMEZ ECHEVERRÍA	FRENTE A LA PLAZA PRINCIPAL	X	NOEMÍ PUEGO DUARTE	SI
COYUCA DE CATALAN	966	NO URBANA	281	281	NO URBANA	BASICA	CALLE SIN NOMBRE,CENTRO,PARAMANCIO,CÓDIGO POSTAL 40700	ESCUELA PRIMARIA GENERAL VICENTE GUERRERO	CALLE PRINCIPAL	X	JONATHAN ESPIRITU MENDOZA	SI
COYUCA DE CATALAN	967	NO URBANA	739	737	NO URBANA	BASICA	CALLE SIN NOMBRE,CENTRO,PINEDA,CÓDIGO POSTAL 40703	PLAZA CÍVICA	DOMICILIO CONOCIDO	X	URIEL TABÁREZ MARTÍNEZ	SI
COYUCA DE CATALAN	968	NO URBANA	588	586	NO URBANA	BASICA	CALLE EMILIANO ZAPATA, ESQUINA LAZARO CÁRDENAS,CENTRO,EL COCO,CÓDIGO POSTAL 40703	CANCHA PÚBLICA MUNICIPAL	ANTIGUA UBICACIÓN DE LA ESCUELA PRIMARIA VICENTE GUERRERO	X	CARLOS VARGAS TORAL	SI
COYUCA DE CATALAN	969	NO URBANA	393	392	NO URBANA	BASICA	CALLE LINDA VISTA,CENTRO,LOS TERRONES,CÓDIGO POSTAL 40700	ESCUELA PRIMARIA RURAL DEL ESTADO CUAUHTÉMOC	A UN COSTADO DEL CAMPO DE FUTBOL	X	NORMA NOVAS SALMERÓN	SI
COYUCA DE CATALAN	970	NO URBANA	525	523	URBANA	BASICA	CALLE LAZARO CÁRDENAS,CENTRO,AMUJO DE LA REFORMA,CÓDIGO POSTAL 40705	ESCUELA PRIMARIA RURAL DEL ESTADO BALTAZAR R LEYVA MANCILLA	DOMICILIO CONOCIDO	X	ROMEO BARRIENTOS REYES	SI
COYUCA DE CATALAN	970	NO URBANA	524	522	URBANA	CONTIGUA 1	CALLE LAZARO CÁRDENAS,CENTRO,AMUJO DE LA REFORMA,CÓDIGO POSTAL 40705	ESCUELA PRIMARIA RURAL DEL ESTADO BALTAZAR R LEYVA MANCILLA	DOMICILIO CONOCIDO	X	ROMEO BARRIENTOS REYES	SI

Handwritten signatures and initials are present on the right side of the page, including a large signature at the top right and several smaller ones below it.

**Lista de ubicación de casillas aprobadas por el 01 Consejo Distrital
Entidad Federativa: GUERRERO Distrito: 1. PUNGARABATO**

Fecha de aprobación: 02/04/2015


Municipio o delegación	No. de sección	Tipo de sección	Padrón electoral	Lista nominal	Casilla	Tipo de casilla	Domicilio	Ubicación	Referencia	Tipo de domicilio*			Anuencia (S/No)
										E.	D.P.	P.	
COYUCA DE CATALAN	971	NO URBANA	510	508	URBANA	BASICA	CALLE LAZARO CÁRDENAS, CENTRO, AMUJO DE LA REFORMA, CÓDIGO POSTAL 40705	TECHADO DE LA BIBLIOTECA MUNICIPAL LUIS DONALDO COLOSIO	DOMICILIO CONOCIDO	X			SI
COYUCA DE CATALAN	971	NO URBANA	509	508	URBANA	CONTIGUA 1	CALLE LAZARO CÁRDENAS, CENTRO, AMUJO DE LA REFORMA, CÓDIGO POSTAL 40705	TECHADO DE LA BIBLIOTECA MUNICIPAL LUIS DONALDO COLOSIO	DOMICILIO CONOCIDO	X			SI
COYUCA DE CATALAN	972	NO URBANA	220	220	NO URBANA	BASICA	CALLE SIN NOMBRE, CENTRO, PUERTO DEL ORO, CÓDIGO POSTAL 40700	ESCUELA PRIMARIA BENITO JUÁREZ	CALLE PRINCIPAL		X		SI
COYUCA DE CATALAN	973	NO URBANA	448	448	NO URBANA	BASICA	CALLE SIN NOMBRE, CENTRO, LAS PAROTAS, CÓDIGO POSTAL 40700	ESCUELA PRIMARIA ALVARO OBREGÓN	CALLE PRINCIPAL		X		SI
COYUCA DE CATALAN	974	NO URBANA	334	332	NO URBANA	BASICA	CALLE JALISCO, CENTRO, PUNGARABATITO, CÓDIGO POSTAL 40700	CANCHA TECHADA DE BASQUETBOLO	DOMICILIO CONOCIDO			X	SI
COYUCA DE CATALAN	975	NO URBANA	594	593	NO URBANA	BASICA	CALLE LAZARO CÁRDENAS, CENTRO, SAN JUAN DE LA CRUZ, CÓDIGO POSTAL 40703	CANCHA TECHADA DE USOS MÚLTIPLES	FRENTE A LA ESCUELA PRIMARIA EL PROGRESO		X		SI
COYUCA DE CATALAN	976	NO URBANA	536	534	NO URBANA	BASICA	CALLE FRANCISCO VILLA, CENTRO, SAN JUAN CHAMAQUIA, CÓDIGO POSTAL 40703	CANCHA TECHADA DE USOS MÚLTIPLES	A UN COSTADO DE LA IGLESIA		X		SI
COYUCA DE CATALAN	977	NO URBANA	377	377	NO URBANA	BASICA	CALLE SIN NOMBRE, CENTRO, PANTOJA, CÓDIGO POSTAL 40700	CANCHA TECHADA DE USOS MÚLTIPLES	DOMICILIO CONOCIDO			X	SI
COYUCA DE CATALAN	978	NO URBANA	135	135	NO URBANA	BASICA	CALLE SIN NOMBRE, CENTRO, POCTOS DE CATAMA, CÓDIGO POSTAL 40700	ESCUELA PRIMARIA EMILIANO ZAPATA	DOMICILIO CONOCIDO		X		SI
COYUCA DE CATALAN	979	NO URBANA	637	636	NO URBANA	BASICA	CALLE VICENTE GUERRERO, CENTRO, LAS CRUCES, CÓDIGO POSTAL 40703	EN EL PARQUE	DOMICILIO CONOCIDO			X	SI
COYUCA DE CATALAN	980	NO URBANA	326	326	NO URBANA	BASICA	CALLE SIN NOMBRE, CENTRO, CRUZ DE AGUA FRIA, CÓDIGO POSTAL 40700	ESCUELA PRIMARIA VICENTE GUERRERO	FRENTE A LA CASA DEL SEÑOR HUMBERTO BUITRÓN		X		SI
COYUCA DE CATALAN	981	NO URBANA	513	507	NO URBANA	BASICA	CALLE SIN NOMBRE, CENTRO, RINCÓN DE CHAMAQUIA, CÓDIGO POSTAL 40700	ESCUELA PRIMARIA EMILIANO ZAPATA	DOMICILIO CONOCIDO		X		SI
COYUCA DE CATALAN	982	NO URBANA	297	296	NO URBANA	BASICA	CALLE SIN NOMBRE, CENTRO, MONTE GRANDE, CÓDIGO POSTAL 40700	CENTRO DE REUNIONES DE LA LOCALIDAD	EN LA ESCUELA VIEJA, FRENTE AL JARDÍN DE NIÑOS			X	SI
COYUCA DE CATALAN	983	NO URBANA	705	702	URBANA	BASICA	CALLE EMILIANO ZAPATA, CENTRO, PLACERES DEL ORO, CÓDIGO POSTAL 40706	CANCHA TECHADA DE FUTBOL RÁPIDO O DE USOS MÚLTIPLES	JUNTO AL CENTRO DE SALUD			X	SI
COYUCA DE CATALAN	983	NO URBANA	704	702	URBANA	CONTIGUA 1	CALLE EMILIANO ZAPATA, CENTRO, PLACERES DEL ORO, CÓDIGO POSTAL 40706	CANCHA TECHADA DE FUTBOL RÁPIDO O DE USOS MÚLTIPLES	JUNTO AL CENTRO DE SALUD			X	SI
COYUCA DE CATALAN	985	NO URBANA	118	118	NO URBANA	BASICA	CALLE SIN NOMBRE, CENTRO, CURINDAL, CÓDIGO POSTAL 40700	ESCUELA PRIMARIA VICENTE GUERRERO	DOMICILIO CONOCIDO		X		SI
COYUCA DE CATALAN	986	NO URBANA	196	196	NO URBANA	BASICA	CALLE SIN NOMBRE, CENTRO, SAN JOSÉ, CÓDIGO POSTAL 40700	ESCUELA PRIMARIA DARIO LABRIETA M	DOMICILIO CONOCIDO		X		SI
COYUCA DE CATALAN	987	NO URBANA	190	190	NO URBANA	BASICA	CALLE PRINCIPAL, SIN NOMBRE, CENTRO, QUESERIA, CÓDIGO POSTAL 40700	ESCUELA PRIMARIA LUZ CAMPESINA	DOMICILIO CONOCIDO		X		SI
COYUCA DE CATALAN	988	NO URBANA	548	547	NO URBANA	BASICA	CALLE SIN NOMBRE, CENTRO, PATAMBO, CÓDIGO POSTAL 40706	SALÓN DE USOS MÚLTIPLES	CALLE PRINCIPAL			X	SI












**Lista de ubicación de casillas aprobadas por el 01 Consejo Distrital
Entidad Federativa: GUERRERO Distrito: 1. PUNGARABATO**

Fecha de aprobación: 02/04/2015

Municipio o delegación	No. de sección	Tipo de sección	Padrón electoral	Usa nominal	Casilla	Tipo de casilla	Domicilio	Ubicación	Referencia	Tipo de domicilio*			Anuencia (SI/NO)
										E.	D.P.	P.	
COYUCA DE CATALAN	988	NO URBANA	548	546	NO URBANA	CONTIGUA 1	CALLE SIN NOMBRE,CENTRO,PATAMBO,CÓDIGO POSTAL 40706	SALÓN DE USOS MÚLTIPLES	CALLE PRINCIPAL		X		SI
COYUCA DE CATALAN	989	NO URBANA	598	595	NO URBANA	BASICA	CALLE SIN NOMBRE,CENTRO,TARETARÓ,CÓDIGO POSTAL 40700	ESCUELA PRIMARIA LAZARO CÁRDENAS	CALLE PRINCIPAL	X			SI
COYUCA DE CATALAN	990	NO URBANA	469	469	NO URBANA	BASICA	CALLE SIN NOMBRE,CENTRO,EL COYUL,CÓDIGO POSTAL 40700	ESCUELA PRIMARIA CRISTÓBAL COLÓN	CALLE PRINCIPAL	X			SI
COYUCA DE CATALAN	991	NO URBANA	664	664	NO URBANA	BASICA	CALLE SIN NOMBRE,CENTRO,PINZÁN MORADO,CÓDIGO POSTAL 40706	ESCUELA PRIMARIA CUAUHTÉMOC	DOMICILIO CONOCIDO	X			SI
COYUCA DE CATALAN	992	NO URBANA	197	197	NO URBANA	BASICA	CALLE SIN NOMBRE,CENTRO,MANCHÓN PAROTAS,CÓDIGO POSTAL 40700	ESCUELA PRIMARIA BENITO JUÁREZ	DOMICILIO CONOCIDO	X			SI
COYUCA DE CATALAN	993	NO URBANA	403	398	NO URBANA	BASICA	CALLE SIN NOMBRE,CENTRO,EL IDOLO,CÓDIGO POSTAL 40700	ESCUELA PRIMARIA 24 DE FEBRERO	CALLE PRINCIPAL	X			SI
COYUCA DE CATALAN	994	NO URBANA	512	511	NO URBANA	BASICA	CALLE SIN NOMBRE,CENTRO,LAS MESAS DE PINEDA,CÓDIGO POSTAL 40700	ESCUELA PRIMARIA FRANCISCO I MADERO	DOMICILIO CONOCIDO	X			SI
COYUCA DE CATALAN	994	NO URBANA	511	510	NO URBANA	CONTIGUA 1	CALLE SIN NOMBRE,CENTRO,LAS MESAS DE PINEDA,CÓDIGO POSTAL 40700	ESCUELA PRIMARIA FRANCISCO I MADERO	DOMICILIO CONOCIDO	X			SI
COYUCA DE CATALAN	995	NO URBANA	274	271	NO URBANA	BASICA	CALLE SIN NOMBRE,CENTRO,ZIHUAQUILO,CÓDIGO POSTAL 40700	ESCUELA PRIMARIA IGNACIO ZARAGOZA	CALLE PRINCIPAL	X			SI
COYUCA DE CATALAN	996	NO URBANA	189	189	NO URBANA	BASICA	CALLE SIN NOMBRE,CENTRO,MOND,CÓDIGO POSTAL 40700	ESCUELA PRIMARIA REVOLUCIÓN MEXICANA	CALLE PRINCIPAL	X			SI
COYUCA DE CATALAN	996	NO URBANA	617	616	NO URBANA	EXTRAORDINARIA 1	CALLE SIN NOMBRE,CENTRO,CUNDANCITO,CÓDIGO POSTAL 40700	ESCUELA PRIMARIA RURAL FEDERAL RICARDO FLORES MAGÓN	DOMICILIO CONOCIDO	X			SI
COYUCA DE CATALAN	997	NO URBANA	120	118	NO URBANA	BASICA	CALLE SIN NOMBRE,CENTRO,LUMÓN POTRERO,CÓDIGO POSTAL 40700	ESCUELA PRIMARIA PEDRO MORENO	DOMICILIO CONOCIDO	X			SI
COYUCA DE CATALAN	998	NO URBANA	300	297	NO URBANA	BASICA	CALLE SIN NOMBRE,CENTRO,LA HACIENDA DE DOLORES,CÓDIGO POSTAL 40700	ESCUELA PRIMARIA MARGARITA MAZA DE JUÁREZ	DOMICILIO CONOCIDO	X			SI
COYUCA DE CATALAN	998	NO URBANA	310	308	NO URBANA	EXTRAORDINARIA 1	CALLE SIN NOMBRE,CENTRO,EL PESCADO,CÓDIGO POSTAL 40700	ESCUELA RURAL FEDERAL PRIMARIA	DOMICILIO CONOCIDO	X			SI
COYUCA DE CATALAN	999	NO URBANA	251	251	NO URBANA	BASICA	CALLE SIN NOMBRE,CENTRO,SAN ISIDRO,CÓDIGO POSTAL 40700	ESCUELA PRIMARIA PORFIRIO DÍAZ	DOMICILIO CONOCIDO	X			SI
COYUCA DE CATALAN	1000	NO URBANA	309	308	NO URBANA	BASICA	CALLE SIN NOMBRE,CENTRO,DURAZNO,CÓDIGO POSTAL 40700	ESCUELA PRIMARIA IGNACIO ZARAGOZA	DOMICILIO CONOCIDO	X			SI
COYUCA DE CATALAN	1000	NO URBANA	135	133	NO URBANA	EXTRAORDINARIA 1	CALLE SIN NOMBRE,CENTRO,SAN ANTONIO DE LAS TEJAS,CÓDIGO POSTAL 40700	ESCUELA PRIMARIA IGNACIO MANUEL ALTAMIRANO	DOMICILIO CONOCIDO	X			SI
CUTZAMALA DE PINZON	1067	NO URBANA	394	394	URBANA	BASICA	CALLE EUSEBIO ALMONTE,NÚMERO 67,BARRIO EL CALVARIO,CUTZAMALA DE PINZÓN,CÓDIGO POSTAL 40630	ESCUELA PREPARATORIA NÚMERO 37 DE LA UNIVERSIDAD AUTÓNOMA DE GUERRERO	A 50 METROS DE LA CLÍNICA DE SALUD DE LA LOCALIDAD	X			SI
CUTZAMALA DE PINZON	1067	NO URBANA	394	394	URBANA	CONTIGUA 1	CALLE EUSEBIO ALMONTE,NÚMERO 67,BARRIO EL CALVARIO,CUTZAMALA DE PINZÓN,CÓDIGO POSTAL 40630	ESCUELA PREPARATORIA NÚMERO 37 DE LA UNIVERSIDAD AUTÓNOMA DE GUERRERO	A 50 METROS DE LA CLÍNICA DE SALUD DE LA LOCALIDAD	X			SI

Handwritten signatures and initials are present at the top of the page, including a large signature on the left and several smaller ones on the right.

Handwritten signatures and initials are present at the bottom of the page, including a large signature on the left and several smaller ones on the right.

**Lista de ubicación de casillas aprobadas por el 01 Consejo Distrital
Entidad Federativa: GUERRERO Distrito: 1. PUNGARABATO**

Fecha de aprobación: 02/04/2015

Municipio o delegación	No. de sección	Tipo de sección	Padrón electoral	Lista nominal	Casilla	Tipo de casilla	Domicilio	Ubicación	Referencia	Tipo de domicilio*			Anuencia (SI/No)
										E	O.P.	L.P. P	
CUTZAMALA DE PINZON	1068	NO URBANA	488	488	NO URBANA	BASICA	CALLE JUAN ALDAMA, CENTRO, CUTZAMALA DE PINZON, CÓDIGO POSTAL 40630	ZÓCALO MUNICIPAL	PLAZA PRINCIPAL	X			SI
CUTZAMALA DE PINZON	1068	NO URBANA	487	487	NO URBANA	CONTIGUA 1	CALLE JUAN ALDAMA, CENTRO, CUTZAMALA DE PINZON, CÓDIGO POSTAL 40630	ZÓCALO MUNICIPAL	PLAZA PRINCIPAL	X			SI
CUTZAMALA DE PINZON	1068	NO URBANA	0	0	URBANA	ESPECIAL 1	CALLE PORTAL BENITO JUÁREZ, CENTRO, CUTZAMALA, CÓDIGO POSTAL 40630	ZÓCALO MUNICIPAL	PLAZA PRINCIPAL	X			SI
CUTZAMALA DE PINZON	1069	NO URBANA	417	417	URBANA	BASICA	CALLE PORTAL MIGUEL HIDALGO, NÚMERO 5, CENTRO, CUTZAMALA DE PINZON, CÓDIGO POSTAL 40630	PORTAL MIGUEL HIDALGO NÚMERO 5	ESQUINA CON RAMÓN V ÁLVAREZ	X			SI
CUTZAMALA DE PINZON	1069	NO URBANA	417	416	URBANA	CONTIGUA 1	CALLE PORTAL MIGUEL HIDALGO, NÚMERO 5, CENTRO, CUTZAMALA DE PINZON, CÓDIGO POSTAL 40630	PORTAL MIGUEL HIDALGO NÚMERO 5	ESQUINA CON RAMÓN V ÁLVAREZ	X			SI
CUTZAMALA DE PINZON	1070	NO URBANA	597	597	URBANA	BASICA	CALLE PORTAL MIGUEL HIDALGO, NÚMERO 2, CENTRO, CUTZAMALA DE PINZON, CÓDIGO POSTAL 40630	PORTAL HIDALGO NÚMERO 2	ESQUINA EUTIMIO PINZON	X			SI
CUTZAMALA DE PINZON	1070	NO URBANA	596	596	URBANA	CONTIGUA 1	CALLE PORTAL MIGUEL HIDALGO, NÚMERO 2, CENTRO, CUTZAMALA DE PINZON, CÓDIGO POSTAL 40630	PORTAL HIDALGO NÚMERO 2	ESQUINA EUTIMIO PINZON	X			SI
CUTZAMALA DE PINZON	1071	NO URBANA	370	369	URBANA	BASICA	CALLE 16 DE SEPTIEMBRE SIN NÚMERO, CENTRO, CUTZAMALA DE PINZON, CÓDIGO POSTAL 40630	PORTAL DEL AYUNTAMIENTO MUNICIPAL PINZON, CÓDIGO POSTAL 40630	A UN COSTADO DE LA IGLESIA	X			SI
CUTZAMALA DE PINZON	1072	NO URBANA	417	417	NO URBANA	BASICA	CALLE SIN NOMBRE, CENTRO, EL TEPEHUAJE, CÓDIGO POSTAL 40630	ESCUELA PRIMARIA IGNACIO ALDAMA	CALLE PRINCIPAL	X			SI
CUTZAMALA DE PINZON	1074	NO URBANA	122	121	NO URBANA	BASICA	CALLE SIN NOMBRE, CENTRO, PACUARO, CÓDIGO POSTAL 40630	COSTADO DEL ARROYO BAJO EL ARBOL DE CEIBA	CALLE PRINCIPAL	X			SI
CUTZAMALA DE PINZON	1075	NO URBANA	133	133	NO URBANA	BASICA	CALLE SIN NOMBRE, CENTRO, LA PLAYA, CÓDIGO POSTAL 40630	ESCUELA PRIMARIA GENERAL LAZARO CÁRDENAS	CALLE PRINCIPAL	X			SI
CUTZAMALA DE PINZON	1076	NO URBANA	177	177	NO URBANA	BASICA	CALLE SIN NOMBRE, CENTRO, EL TULE, CÓDIGO POSTAL 40630	ESCUELA PRIMARIA FRANCISCO VILLA	CALLE PRINCIPAL	X			SI
CUTZAMALA DE PINZON	1077	NO URBANA	209	207	NO URBANA	BASICA	CALLE ALDAMA ESQUINA CARRANZA, SIN NÚMERO, CENTRO, LOMA BONITA, CÓDIGO POSTAL 40630	ESCUELA PRIMARIA RURAL FEDERAL FRANCISCO IMADERO	FRENTE AL ZÓCALO	X			SI
CUTZAMALA DE PINZON	1079	NO URBANA	166	163	NO URBANA	BASICA	CALLE SIN NOMBRE, CENTRO, EL TIMBAL, CÓDIGO POSTAL 40630	ESCUELA PRIMARIA FRANCISCO IMADERO	DOMICILIO CONOCIDO	X			SI
CUTZAMALA DE PINZON	1080	NO URBANA	178	178	NO URBANA	BASICA	CALLE SIN NOMBRE, CENTRO, LA LAJA, CÓDIGO POSTAL 40630	FRENTE A LA CASA DE LA SEÑORA JUANA SOLÍS MAYA	DOMICILIO CONOCIDO	X			SI
CUTZAMALA DE PINZON	1081	NO URBANA	530	528	NO URBANA	BASICA	CALLE AZUCENA, CENTRO, BALDERRAMA, CÓDIGO POSTAL 40650	CANCHA DE BASQUETBOL	A UN COSTADO DEL ZÓCALO DE LA LOCALIDAD	X			SI
CUTZAMALA DE PINZON	1081	NO URBANA	530	527	NO URBANA	CONTIGUA 1	CALLE AZUCENA, CENTRO, BALDERRAMA, CÓDIGO POSTAL 40650	CANCHA DE BASQUETBOL	A UN COSTADO DEL ZÓCALO DE LA LOCALIDAD	X			SI

Handwritten signatures and initials are present on the right side of the page, including a large signature at the top right and several smaller ones below.

**Lista de ubicación de casillas aprobadas por el 01 Consejo Distrital
Entidad Federativa: GUERRERO Distrito: 1. PUNGARABATO**

Fecha de aprobación: 02/04/2015

Municipio o delegación	No. de sección	Tipo de sección	Padrón electoral	Lista nominal	Casilla	Tipo de casilla	Domicilio	Ubicación	Referencia	Tipo de domicilio*			Nombre del Propietario o Responsable	Anuencia (S/No.)
										E.	O.P.	P.		
CUTZAMALA DE PINZON	1082	NO URBANA	260	259	NO URBANA	BASICA	CALLE SIN NOMBRE, CENTRO, CAMUTLA, CÓDIGO POSTAL 40630	PARQUE PRINCIPAL DE LA LOCALIDAD	DOMICILIO CONOCIDO			X	ROQUE BENÍTEZ VELÁZQUEZ	SI
CUTZAMALA DE PINZON	1083	NO URBANA	266	266	NO URBANA	BASICA	CALLE PRINCIPAL, CENTRO, CAÑADA DEL PINZAN, CÓDIGO POSTAL 40630	ESCUELA PRIMARIA RURAL FEDERAL CUAUHTEMOC	DOMICILIO CONOCIDO	X			ÁNGEL ROMÁN VÁZQUEZ	SI
CUTZAMALA DE PINZON	1084	NO URBANA	402	401	NO URBANA	BASICA	CALLE SIN NOMBRE, CENTRO, ARROYO GRANDE, CÓDIGO POSTAL 40640	COMISARÍA MUNICIPAL	FRENTE AL ZÓCALO		X		BARTOLO JAIMES GONZÁLEZ	SI
CUTZAMALA DE PINZON	1084	NO URBANA	402	401	NO URBANA	CONTIGUA 1	CALLE SIN NOMBRE, CENTRO, ARROYO GRANDE, CÓDIGO POSTAL 40640	COMISARÍA MUNICIPAL	FRENTE AL ZÓCALO		X		BARTOLO JAIMES GONZÁLEZ	SI
CUTZAMALA DE PINZON	1086	NO URBANA	686	685	NO URBANA	BASICA	CALLE PRINCIPAL, CENTRO, LA FLORIDA, CÓDIGO POSTAL 40650	ESCUELA PRIMARIA FEDERAL BENITO JUÁREZ	DOMICILIO CONOCIDO	X			AGUSTÍN PÉREZ CASTAÑEDA	SI
CUTZAMALA DE PINZON	1087	NO URBANA	670	666	URBANA	BASICA	CALLE JOSÉ MARIA MORELOS, CENTRO, ZACAPUATO, CÓDIGO POSTAL 40650	JARDÍN DE NIÑOS JUSTO SIERRA	DOMICILIO CONOCIDO	X			ALMA DELIA CANTOR QUEBRADO	SI
CUTZAMALA DE PINZON	1088	NO URBANA	241	240	NO URBANA	BASICA	CALLE SIN NOMBRE, CENTRO, ALBORJEJO, CÓDIGO POSTAL 40630	ESCUELA PRIMARIA VICENTE GUERRERO	CALLE PRINCIPAL	X			NATIVIDAD MONDRAGÓN REYES	SI
CUTZAMALA DE PINZON	1089	NO URBANA	171	170	NO URBANA	BASICA	CALLE SIN NOMBRE, CENTRO, ATOTONILCO, CÓDIGO POSTAL 40630	ESCUELA PRIMARIA JOSÉ MA MORELOS Y PAVÓN	DOMICILIO CONOCIDO	X			MARIA SILVESTRE MACEDO ARROYO	SI
CUTZAMALA DE PINZON	1090	NO URBANA	142	142	NO URBANA	BASICA	CALLE SIN NOMBRE, CENTRO, EL CUNDAN, CÓDIGO POSTAL 40630	ESCUELA PRIMARIA SIMÓN BOLÍVAR	DOMICILIO CONOCIDO	X			MIGUEL DURÁN BERNACHE	SI
CUTZAMALA DE PINZON	1091	NO URBANA	149	149	NO URBANA	BASICA	CALLE SIN NOMBRE, CENTRO, CUIRINDICHAPIO, CÓDIGO POSTAL 40630	ESCUELA PRIMARIA BENITO JUÁREZ	DOMICILIO CONOCIDO	X			ISAAC CARMEN JIMENEZ	SI
CUTZAMALA DE PINZON	1092	NO URBANA	402	401	NO URBANA	BASICA	CALLE SIN NOMBRE, CENTRO, OXTOTITLAN, CÓDIGO POSTAL 40630	ESCUELA PRIMARIA GREGORIO TORRES QUINTERO	DOMICILIO CONOCIDO	X			ODIBEL VICTORINO CIPRIANO	SI
CUTZAMALA DE PINZON	1093	NO URBANA	156	156	NO URBANA	BASICA	CALLE SIN NOMBRE, CENTRO, LOS DESPOSADOS, CÓDIGO POSTAL 40630	ESCUELA PRIMARIA RURAL MIGUEL HIDALGO Y COSTILLA	DOMICILIO CONOCIDO	X			EZEQUEL VALDEZ ESPINOZA	SI
CUTZAMALA DE PINZON	1094	NO URBANA	533	532	NO URBANA	BASICA	CALLE SIN NOMBRE, CENTRO, ZIRAPITIRO EL SAUTRE, CÓDIGO POSTAL 40650	ESCUELA PRIMARIA RURAL FEDERAL FRANCISCO VILLA	FRENTE A LA COMISARÍA EJIDAL	X			JORGE ALONSO VERGARA	SI
CUTZAMALA DE PINZON	1095	NO URBANA	329	328	NO URBANA	BASICA	CALLE SIN NOMBRE, CENTRO, LA MOHONERA, CÓDIGO POSTAL 40630	ESCUELA PRIMARIA LAZARO CÁRDENAS	FRENTE A LA IGLESIA	X			ELVIA AVELINO SANTANA	SI
CUTZAMALA DE PINZON	1096	NO URBANA	176	176	NO URBANA	BASICA	CALLE SIN NOMBRE, CENTRO, CUATACEO, CÓDIGO POSTAL 40630	FRENTE A LA CASA DE LA SEÑORA JUSTA URUSQUIETA BORJA	A 50 METROS DE LA CAPILLA		X		JUSTA URUSQUIETA BORJA	SI
CUTZAMALA DE PINZON	1097	NO URBANA	194	194	NO URBANA	BASICA	CALLE SIN NOMBRE, CENTRO, CHARACO, CÓDIGO POSTAL 40630	ESCUELA PRIMARIA EMILIANO ZAPATA	DOMICILIO CONOCIDO	X			ARGELIA NÁJERA VALDEZ	SI
CUTZAMALA DE PINZON	1098	NO URBANA	724	723	NO URBANA	BASICA	CALLE CHILPANCIINGO, CENTRO, NUEVO GALEANA, CÓDIGO POSTAL 40630	COMISARÍA MUNICIPAL	A UN LADO DEL CENTRO DE SALUD		X		EMMA ALEMÁN BENÍTEZ	SI
CUTZAMALA DE PINZON	1099	NO URBANA	278	278	NO URBANA	BASICA	CALLE SIN NOMBRE, CENTRO, LA PALMA, CÓDIGO POSTAL 40630	ESCUELA PRIMARIA VALERIO TRUJANO	DOMICILIO CONOCIDO	X			MA FÉLIX GARCÍA PALACIOS	SI
CUTZAMALA DE PINZON	1100	NO URBANA	436	437	NO URBANA	BASICA	CALLE SIN NOMBRE, CENTRO, IXTAPILLA, CÓDIGO POSTAL 40630	ESCUELA PRIMARIA BENITO JUÁREZ	DOMICILIO CONOCIDO	X			MA DEL ROSARIO VALENTIN ÁVILA	SI

Handwritten signatures and initials are present throughout the document, including a large signature at the top left, several smaller ones in the right margin, and initials at the bottom right.

**Lista de ubicación de casillas aprobadas por el 01 Consejo Distrital
Entidad Federativa: GUERRERO Distrito: 1. PUNGARABATO**

Fecha de aprobación: 02/04/2015

Municipio o delegación	No. de sección	Tipo de sección	Padrón electoral	Litra (nominal)	Casilla	Tipo de casilla	Domicilio	Ubicación	Referencia	Tipo de domicilio*			Anuencia (S/No)
										E	Q.P.	L.P./P	
CUTZAMALA DE PINZON	1101	NO URBANA	367	365	NO URBANA	BASICA	CALLE SIN NOMBRE, CENTRO, TUPATARILLO, CÓDIGO POSTAL 40630	ESCUELA PRIMARIA NIÑOS HÉROES	DOMICILIO CONOCIDO	X			SI
CUTZAMALA DE PINZON	1102	NO URBANA	400	399	NO URBANA	BASICA	CALLE SIN NOMBRE, CENTRO, EL LIMÓN GRANDE, CÓDIGO POSTAL 40630	CANCHA DE VÓLBOL	DOMICILIO CONOCIDO		X		SI
CUTZAMALA DE PINZON	1103	NO URBANA	466	465	NO URBANA	BASICA	CALLE SIN NOMBRE, CENTRO, SAN JOSÉ, CÓDIGO POSTAL 40630	ESCUELA PRIMARIA REDENCIÓN CAMPESINA	DOMICILIO CONOCIDO	X			SI
CUTZAMALA DE PINZON	1104	NO URBANA	500	499	NO URBANA	BASICA	CALLE SIN NOMBRE, CENTRO, TAMACUARO, CÓDIGO POSTAL 40632	ESCUELA VIEJA	FRENTE A LA IGLESIA	X			SI
CUTZAMALA DE PINZON	1104	NO URBANA	499	498	NO URBANA	CONTIGUA 1	CALLE SIN NOMBRE, CENTRO, TAMACUARO, CÓDIGO POSTAL 40632	ESCUELA VIEJA	FRENTE A LA IGLESIA	X			SI
CUTZAMALA DE PINZON	1105	NO URBANA	203	203	NO URBANA	BASICA	CALLE SIN NOMBRE, CENTRO, LOS CAPIRES, CÓDIGO POSTAL 40630	ESCUELA PRIMARIA PLAN DE GUADALUPE	A UN LADO DEL KINDER	X			SI
CUTZAMALA DE PINZON	1106	NO URBANA	383	382	NO URBANA	BASICA	CALLE SIN NOMBRE, CENTRO, LOS CAPIRES, CÓDIGO POSTAL 40630	SALÓN DE USOS MÚLTIPLES DE LA LOCALIDAD	FRENTE A LA CANCHA DE BASQUETBOL		X		SI
CUTZAMALA DE PINZON	1107	NO URBANA	281	281	NO URBANA	BASICA	CALLE SIN NOMBRE, CENTRO, LOS TULES, CÓDIGO POSTAL 40630	ESCUELA PRIMARIA DOCTOR EUSEBIO 5 ALMONTE	CERCA DE LA PARADA DEL TRANSPORTE PÚBLICO	X			SI
CUTZAMALA DE PINZON	1108	NO URBANA	236	236	NO URBANA	BASICA	CALLE SIN NOMBRE, CENTRO, HUARATZID, CÓDIGO POSTAL 40630	ESCUELA PRIMARIA FRANCISCO JAVIER MINA	DOMICILIO CONOCIDO	X			SI
CUTZAMALA DE PINZON	1109	NO URBANA	659	655	NO URBANA	BASICA	CALLE SIN NOMBRE, CENTRO, CUADRILLA NUEVA, CÓDIGO POSTAL 40631	COMISARÍA MUNICIPAL	DOMICILIO CONOCIDO		X		SI
CUTZAMALA DE PINZON	1110	NO URBANA	229	228	NO URBANA	BASICA	CALLE SIN NOMBRE, CENTRO, SAN BLAS, CÓDIGO POSTAL 40630	ESCUELA PRIMARIA LÁZARO CÁRDENAS	DOMICILIO CONOCIDO	X			SI
CUTZAMALA DE PINZON	1111	NO URBANA	394	393	URBANA	BASICA	CALLE INDEPENDENCIA, CENTRO, ZACAPUATO, CÓDIGO POSTAL 40650	PLAZA PRINCIPAL	DOMICILIO CONOCIDO		X		SI
CUTZAMALA DE PINZON	1111	NO URBANA	393	393	URBANA	CONTIGUA 1	CALLE INDEPENDENCIA, CENTRO, ZACAPUATO, CÓDIGO POSTAL 40650	PLAZA PRINCIPAL	DOMICILIO CONOCIDO		X		SI
GENERAL HELIODORO CASTILLO	1382	NO URBANA	711	711	NO URBANA	BASICA	CALLE IGNACIO ZARAGOZA, SIN NÚMERO, BARRIO DE LA MERCED, TLACOTEPEC, CÓDIGO POSTAL 39130	CANCHA PÚBLICA DE USOS MÚLTIPLES	DOMICILIO CONOCIDO		X		SI
GENERAL HELIODORO CASTILLO	1382	NO URBANA	710	710	NO URBANA	CONTIGUA 1	CALLE IGNACIO ZARAGOZA, SIN NÚMERO, BARRIO DE LA MERCED, TLACOTEPEC, CÓDIGO POSTAL 39130	CANCHA PÚBLICA DE USOS MÚLTIPLES	DOMICILIO CONOCIDO		X		SI
GENERAL HELIODORO CASTILLO	1383	NO URBANA	654	652	NO URBANA	BASICA	CALLE MINA ESQUINA CALLE LA PAZ, CENTRO, TLACOTEPEC, CÓDIGO POSTAL 39130	ESCUELA PRIMARIA CUAJUHTÉMOC	ATRÁS DEL MERCADO MUNICIPAL	X			SI
GENERAL HELIODORO CASTILLO	1383	NO URBANA	653	651	NO URBANA	CONTIGUA 1	CALLE MINA ESQUINA CALLE LA PAZ, CENTRO, TLACOTEPEC, CÓDIGO POSTAL 39130	ESCUELA PRIMARIA CUAJUHTÉMOC	ATRÁS DEL MERCADO MUNICIPAL	X			SI

Handwritten signatures and initials are present throughout the document, including a large signature at the top left, several signatures along the right margin, and a signature at the bottom left. There are also some handwritten marks and scribbles on the table itself.

**Lista de ubicación de casillas aprobadas por el 01 Consejo Distrital
Entidad Federativa: GUERRERO Distrito: 1. PUNGARABATO**

Fecha de aprobación: 02/04/2015

Municipio o delegación	No. de sección	Tipo de sección	Padrón electoral	Lista nominal	Casilla	Tipo de casilla	Domicilio	Ubicación	Referencia	Tipo de domicilio*			Anuencia (SI/No)
										E.	O.P.	L.P. P	
GENERAL HELIODORO CASTILLO	1384	NO URBANA	592	591	URBANA	BASICA	CALLE BENITO JUAREZ ESQUINA CUAUHTEMOC, CENTRO, TLACOTEPEC, CÓDIGO POSTAL 39130	EXPLANADA DEL AYUNTAMIENTO MUNICIPAL	CENTRO DE LA LOCALIDAD		X		SI
GENERAL HELIODORO CASTILLO	1384	NO URBANA	592	591	URBANA	CONTIGUA 1	CALLE BENITO JUAREZ ESQUINA CUAUHTEMOC, CENTRO, TLACOTEPEC, CÓDIGO POSTAL 39130	EXPLANADA DEL AYUNTAMIENTO MUNICIPAL	CENTRO DE LA LOCALIDAD		X		SI
GENERAL HELIODORO CASTILLO	1384	NO URBANA	591	590	URBANA	CONTIGUA 2	CALLE BENITO JUAREZ ESQUINA CUAUHTEMOC, CENTRO, TLACOTEPEC, CÓDIGO POSTAL 39130	EXPLANADA DEL AYUNTAMIENTO MUNICIPAL	CENTRO DE LA LOCALIDAD		X		SI
GENERAL HELIODORO CASTILLO	1385	NO URBANA	121	121	NO URBANA	BASICA	CALLE SIN NOMBRE, CENTRO, BUENA VISTA, CÓDIGO POSTAL 39140	ESCUELA SECUNDARIA IGNACIO MANUEL ALTAMIRANO	DOMICILIO CONOCIDO	X			SI
GENERAL HELIODORO CASTILLO	1386	NO URBANA	283	283	NO URBANA	BASICA	CALLE SIN NOMBRE, CENTRO, TETELA DEL RIO, CÓDIGO POSTAL 39140	COMISARIA MUNICIPAL	A UN COSTADO DE LA ESCUELA PRIMARIA INDIO DEL NOYU		X		SI
GENERAL HELIODORO CASTILLO	1386	NO URBANA	343	342	NO URBANA	EXTRAORDINARIA 1	CALLE DEL IMSS, CENTRO, DE NUEVO POBLADO, CÓDIGO POSTAL 39140	COMISARIA MUNICIPAL	FRENTE AL TEMPLO DE LA VIRGEN DE GUADALUPE		X		SI
GENERAL HELIODORO CASTILLO	1387	NO URBANA	139	138	NO URBANA	BASICA	CALLE SIN NOMBRE, CENTRO, AMACAHUITE, CÓDIGO POSTAL 39140	ESCUELA PRIMARIA HERMENEGILDO GALEANA	FRENTE A LA COMISARIA MUNICIPAL	X			SI
GENERAL HELIODORO CASTILLO	1388	NO URBANA	418	418	NO URBANA	BASICA	CALLE PRINCIPAL, CENTRO, ACATLAN DEL RIO, CÓDIGO POSTAL 39132	COMISARIA MUNICIPAL	A UN LADO DE LA ESCUELA PRIMARIA		X		SI
GENERAL HELIODORO CASTILLO	1389	NO URBANA	180	180	NO URBANA	BASICA	CALLE SIN NOMBRE, CENTRO, HUAUTLA, CÓDIGO POSTAL 39131	CANCHA TECHADA DE BASQUETBOL	DOMICILIO CONOCIDO		X		SI
GENERAL HELIODORO CASTILLO	1390	NO URBANA	182	182	NO URBANA	BASICA	CALLE SIN NOMBRE, CENTRO, RANCHO VIEJO, CÓDIGO POSTAL 39130	ESCUELA PRIMARIA NICOLAS BRAVO	DOMICILIO CONOCIDO	X			SI
GENERAL HELIODORO CASTILLO	1393	NO URBANA	492	491	NO URBANA	BASICA	CALLE SIN NOMBRE, CENTRO, HUAUTLA, CÓDIGO POSTAL 39130	CANCHA TECHADA DE LA LOCALIDAD	JUNTO A LA COMISARIA MUNICIPAL		X		SI
GENERAL HELIODORO CASTILLO	1394	NO URBANA	253	253	NO URBANA	BASICA	CALLE SIN NOMBRE, CENTRO, LOS TEPEHUATES, CÓDIGO POSTAL 39130	ESCUELA PRIMARIA HEROES DEL SUR	FRENTE AL JARDIN DE NIÑOS		X		SI
GENERAL HELIODORO CASTILLO	1395	NO URBANA	165	165	NO URBANA	BASICA	CALLE SIN NOMBRE, CENTRO, LOS ESPINOS, CÓDIGO POSTAL 39130	CRUCERO DE LOS ESPINOS	DOMICILIO CONOCIDO		X		SI
GENERAL HELIODORO CASTILLO	1396	NO URBANA	140	140	NO URBANA	BASICA	CALLE SIN NOMBRE, CENTRO, TECOMASUCHITL NORTE, CÓDIGO POSTAL 39130	COMISARIA MUNICIPAL	DOMICILIO CONOCIDO		X		SI
GENERAL HELIODORO CASTILLO	1397	NO URBANA	150	150	NO URBANA	BASICA	CALLE SIN NOMBRE, CENTRO, EL LIMONCILLO, CÓDIGO POSTAL 39130	COMISARIA MUNICIPAL	DOMICILIO CONOCIDO		X		SI
GENERAL HELIODORO CASTILLO	1398	NO URBANA	523	520	NO URBANA	BASICA	CALLE SIN NOMBRE, CENTRO, LAS VINATAS, CÓDIGO POSTAL 39130	COMISARIA MUNICIPAL	DOMICILIO CONOCIDO		X		SI

Handwritten signatures and initials are present on the right side of the page, including a large signature at the top right and several smaller ones below.

**Lista de ubicación de casillas aprobadas por el 01 Consejo Distrital
Entidad Federativa: GUERRERO Distrito: 1. PUNGARABATO**

Fecha de aprobación: 02/04/2015

Municipio o delegación	No. de sección	Tipo de sección	Padrón electoral	Lista nominal	Casilla	Tipo de casilla	Domicilio	Ubicación	Referencia	Tipo de domicilio*			Nombre del Propietario o Responsable	Anuencia (S/No.)
										E.	O.P.	L.P. P.		
GENERAL HELIODORO CASTILLO	1401	NO URBANA	143	143	NO URBANA	BASICA	CALLE SIN NOMBRE, CENTRO, LAS CEIBAS, CÓDIGO POSTAL 39130	CANCHA TECHADA DE BASQUETBOL	DOMICILIO CONOCIDO			X	IJUAN ESTEBAN HERNÁNDEZ	SI
GENERAL HELIODORO CASTILLO	1402	NO URBANA	710	707	NO URBANA	BASICA	CALLE SIN NOMBRE, CENTRO, CHICHILTEPEC, CÓDIGO POSTAL 39130	COMISARÍA MUNICIPAL	DOMICILIO CONOCIDO		X		ÁNDRES SARABIA AGUILAR	SI
GENERAL HELIODORO CASTILLO	1403	NO URBANA	230	230	NO URBANA	BASICA	CALLE SIN NOMBRE, CENTRO, LOS OCOTES, CÓDIGO POSTAL 39130	ESCUELA PRIMARIA CRISTÓBAL COLÓN	A 30 METROS DE LA IGLESIA DE LA LOCALIDAD	X			BANUJO ANTONIO GARCÍA DÍAZ	SI
GENERAL HELIODORO CASTILLO	1404	NO URBANA	450	449	NO URBANA	BASICA	CALLE SIN NOMBRE, CENTRO, CHAPULTEPEC, CÓDIGO POSTAL 39130	COMISARÍA MUNICIPAL	DOMICILIO CONOCIDO		X		JUAN NAVA BRITO	SI
GENERAL HELIODORO CASTILLO	1405	NO URBANA	390	387	NO URBANA	BASICA	CALLE SIN NOMBRE, CENTRO, LA VENTA, CÓDIGO POSTAL 39130	COMISARÍA MUNICIPAL	DOMICILIO CONOCIDO		X		JOSÉ LUIS LUCENA ARCE	SI
GENERAL HELIODORO CASTILLO	1406	NO URBANA	401	400	NO URBANA	BASICA	CALLE SIN NOMBRE, CENTRO, LA CIENEGA, CÓDIGO POSTAL 39130	ESCUELA PRIMARIA REVOLUCIONARIOS DEL SUR	DOMICILIO CONOCIDO	X			RICARDO RAMÍREZ MORALES	SI
GENERAL HELIODORO CASTILLO	1407	NO URBANA	161	158	NO URBANA	BASICA	CALLE SIN NOMBRE, CENTRO, YERBUENA, CÓDIGO POSTAL 39130	COMISARÍA MUNICIPAL	DOMICILIO CONOCIDO		X		RAMIRO CUERCA CATALÁN	SI
GENERAL HELIODORO CASTILLO	1408	NO URBANA	278	278	NO URBANA	BASICA	CALLE SIN NOMBRE, CENTRO, LOS CIRUELOS, CÓDIGO POSTAL 39140	COMISARÍA MUNICIPAL	DOMICILIO CONOCIDO		X		FEDERICO CARVAJAL GARCÍA	SI
GENERAL HELIODORO CASTILLO	1409	NO URBANA	330	330	NO URBANA	BASICA	CALLE SIN NOMBRE, CENTRO, DURAZNO DEL ROSARIO, CÓDIGO POSTAL 39140	COMISARÍA MUNICIPAL	DOMICILIO CONOCIDO		X		BRIGIDO NAVA ÁLVAREZ	SI
GENERAL HELIODORO CASTILLO	1410	NO URBANA	479	475	NO URBANA	BASICA	CALLE SIN NOMBRE, CENTRO, ZOMPANTELE, CÓDIGO POSTAL 39130	ESCUELA PRIMARIA EMILIANO ZAPATA	DOMICILIO CONOCIDO	X			LINDA AZUCENA DEL VALLE VELEZ	SI
GENERAL HELIODORO CASTILLO	1411	NO URBANA	410	408	NO URBANA	BASICA	CALLE SIN NOMBRE, CENTRO, TLACOTENCÓ, CÓDIGO POSTAL 39140	CANCHA TECHADA DE BASQUETBOL	ATRÁS DE LA ESCUELA PRIMARIA FELIPE CARRILLO PUERTO			X	ISAI SANDOVAL CARRERA	SI
GENERAL HELIODORO CASTILLO	1412	NO URBANA	142	142	NO URBANA	BASICA	CALLE SIN NOMBRE, CENTRO, COATEPEC DEL OCOTE, CÓDIGO POSTAL 39140	COMISARÍA MUNICIPAL	DOMICILIO CONOCIDO		X		EVERARDO MARTÍNEZ SALVÁN	SI
GENERAL HELIODORO CASTILLO	1413	NO URBANA	234	233	NO URBANA	BASICA	CALLE SIN NOMBRE, CENTRO, EL MORRO, CÓDIGO POSTAL 39130	COMISARÍA MUNICIPAL	DOMICILIO CONOCIDO		X		ALEJANDRO ADAME FERNÁNDEZ	SI
GENERAL HELIODORO CASTILLO	1414	NO URBANA	412	411	NO URBANA	BASICA	CALLE SIN NOMBRE, CENTRO, ZOPILSTOC, CÓDIGO POSTAL 39130	ESCUELA PRIMARIA HELIODORO CASTILLO	FRENTE A LA COMISARÍA MUNICIPAL	X			GUADALUPE ALMEYDA SALAZAR	SI
GENERAL HELIODORO CASTILLO	1415	NO URBANA	301	298	NO URBANA	BASICA	CALLE SIN NOMBRE, CENTRO, CHICAHUALES, CÓDIGO POSTAL 39140	COMISARÍA MUNICIPAL	DOMICILIO CONOCIDO		X		CÉSAR MESA SÁNCHEZ	SI
GENERAL HELIODORO CASTILLO	1416	NO URBANA	239	239	NO URBANA	BASICA	CALLE SIN NOMBRE, CENTRO, BUENA VISTA DEL SUR, CÓDIGO POSTAL 39130	CANCHA DEPORTIVA DE BASQUETBOL	FRENTE AL JARDÍN DE NIÑOS			X	HEMERGILDO GUERRERO GUZMÁN	SI

Handwritten signatures and initials are present throughout the document, including a large signature at the top left, several smaller ones along the right margin, and a signature at the bottom right.

**Lista de ubicación de casillas aprobadas por el 01 Consejo Distrital
Entidad Federativa: GUERRERO Distrito: 1. PUNGARABATO**

Fecha de aprobación: 02/04/2015

Municipio o delegación	No. de sección	Tipo de sección	Padrón electoral	Lista nominal	Casilla	Tipo de casilla	Domicilio	Ubicación	Referencia	Tipo de domicilio* E. D.P. L.P. P	Nombre del Propietario o Responsable	Anuencia (S/No)
GENERAL HELIODORO CASTILLO	1417	NO URBANA	698	698	NO URBANA	BÁSICA	CALLE SIN NOMBRE,CENTRO,LA REFORMA,CÓDIGO POSTAL 39130	CANCHA TECHADA	FRENTE A LA COMISARÍA MUNICIPAL	X	EZEQUIEL FRANCO ALARCÓN	SI
GENERAL HELIODORO CASTILLO	1418	NO URBANA	646	645	NO URBANA	BÁSICA	CALLE PRINCIPAL,CENTRO,VERDE RICO,CÓDIGO POSTAL 39130	CANCHA TECHADA DE BASQUETBOL	DOMICILIO CONOCIDO	X	ABELARDO NAJERA JIMÉNEZ	SI
GENERAL HELIODORO CASTILLO	1419	NO URBANA	519	519	NO URBANA	BÁSICA	CALLE SIN NOMBRE,CENTRO,HUERTA VIEJA,CÓDIGO POSTAL 39130	CANCHA TECHADA DE BASQUETBOL	A UN COSTADO DE LA COMISARÍA MUNICIPAL	X	CRESCENCIO MERODIO GARCÍA	SI
GENERAL HELIODORO CASTILLO	1420	NO URBANA	382	376	NO URBANA	BÁSICA	CALLE SIN NOMBRE,CENTRO,EL LIMONCITO,CÓDIGO POSTAL 39140	EN LA CANCHA DE BASQUETBOL DE LA ESCUELA PRIMARIA JUAN N ALVAREZ	DOMICILIO CONOCIDO	X	JOEL RAMOS CASTRUJÓN	SI
GENERAL HELIODORO CASTILLO	1421	NO URBANA	598	595	NO URBANA	BÁSICA	CALLE SIN NOMBRE,CENTRO,LOS HOYOS,CÓDIGO POSTAL 39140	COMISARÍA MUNICIPAL	A UN COSTADO DE LA ESCUELA PRIMARIA PROTASIO GÓMEZ	X	LLARO RODRÍGUEZ ARAUJO	SI
GENERAL HELIODORO CASTILLO	1422	NO URBANA	334	333	NO URBANA	BÁSICA	CALLE SIN NOMBRE,CENTRO,LA PRIMAVERA,CÓDIGO POSTAL 39140	CANCHA TECHADA DE BASQUETBOL	A UN COSTADO DE LA ESCUELA PRIMARIA NAVIDAD EN LAS MONTAÑAS	X	EL FEGO GUZMÁN BENÍTEZ	SI
GENERAL HELIODORO CASTILLO	1423	NO URBANA	232	228	NO URBANA	BÁSICA	CALLE SIN NOMBRE,CENTRO, NUEVO NABANDI,CÓDIGO POSTAL 39140	COMISARÍA MUNICIPAL	FRENTE AL JARDÍN DE NIÑOS	X	ANGEL GARCÍA GUILA	SI
GENERAL HELIODORO CASTILLO	1424	NO URBANA	181	181	NO URBANA	BÁSICA	CALLE SIN NOMBRE,CENTRO,OJO DE AGUA DEL PROGRESO,CÓDIGO POSTAL 39140	CANCHA TECHADA DE BASQUETBOL	FRENTE A LA COMISARÍA MUNICIPAL	X	NATIVIDAD ARCOS NAJERA	SI
GENERAL HELIODORO CASTILLO	1425	NO URBANA	199	198	NO URBANA	BÁSICA	CALLE SIN NOMBRE,CENTRO,VILLA XOCHITL,CÓDIGO POSTAL 39130	ESCUELA PRIMARIA MELCHOR OCAMPO	DOMICILIO CONOCIDO	X	MIGUEL ÁNGEL BARRERA BARRERA	SI
GENERAL HELIODORO CASTILLO	1426	NO URBANA	173	173	NO URBANA	BÁSICA	CALLE SIN NOMBRE,CENTRO,TECOMASUCHITL SUR,CÓDIGO POSTAL 39140	CANCHA TECHADA DE BASQUETBOL	DOMICILIO CONOCIDO	X	JOSÉ REYNA MALDONADO	SI
GENERAL HELIODORO CASTILLO	1426	NO URBANA	289	288	NO URBANA	EXTRAORDINARIA 1	CALLE PRINCIPAL,SIN NÚMERO,CENTRO,LAS MARGARITAS,CÓDIGO POSTAL 39140	CANCHA TECHADA DE BASQUETBOL	A UN COSTADO DE LA ESCUELA PRIMARIA	X	GASPAR CISCA SALDARRÍA	SI
GENERAL HELIODORO CASTILLO	1427	NO URBANA	174	173	NO URBANA	BÁSICA	CALLE SIN NOMBRE,CENTRO,DURAZNO SAN VICENTE,CÓDIGO POSTAL 39140	CANCHA TECHADA DE BASQUETBOL	A UN COSTADO DE LA COMISARÍA MUNICIPAL	X	SANTANA GUZMÁN GUZMÁN	SI
GENERAL HELIODORO CASTILLO	1428	NO URBANA	499	495	NO URBANA	BÁSICA	CALLE MORELOS ESQUINA ALDAMA,CENTRO,IZOTEPEC,CÓDIGO POSTAL 39140	CANCHA TECHADA DE BASQUETBOL	FRENTE A LA COMISARÍA MUNICIPAL	X	JOSÉ MORENO ADAME	SI
GENERAL HELIODORO CASTILLO	1428	NO URBANA	498	494	NO URBANA	CONTIGUA 1	CALLE MORELOS ESQUINA ALDAMA,CENTRO,IZOTEPEC,CÓDIGO POSTAL 39140	CANCHA TECHADA DE BASQUETBOL	FRENTE A LA COMISARÍA MUNICIPAL	X	JOSÉ MORENO ADAME	SI
GENERAL HELIODORO CASTILLO	1429	NO URBANA	476	470	NO URBANA	BÁSICA	CALLE SIN NOMBRE,CENTRO,CAMPO MORADO,CÓDIGO POSTAL 39140	CANCHA TECHADA DE BASQUETBOL	FRENTE A LA ESCUELA PRIMARIA GREGORIO TORRES QUINTERO	X	TIMOTEO CISCA TRUJILLO	SI
GENERAL HELIODORO CASTILLO	1429	NO URBANA	476	470	NO URBANA	CONTIGUA 1	CALLE SIN NOMBRE,CENTRO,CAMPO MORADO,CÓDIGO POSTAL 39140	CANCHA TECHADA DE BASQUETBOL	FRENTE A LA ESCUELA PRIMARIA GREGORIO TORRES QUINTERO	X	TIMOTEO CISCA TRUJILLO	SI














**Lista de ubicación de casillas aprobadas por el 01 Consejo Distrital
Entidad Federativa: GUERRERO Distrito: 1. PUNGARABATO**

Fecha de aprobación: 02/04/2015

Municipio o delegación	No. de sección	Tipo de sección	Pugón electoral	Lista nominal	Casilla	Tipo de casilla	Domicilio	Ubicación	Referencia	Tipo de domicilio*			Nombre del Propietario o Responsable	Amenaza (S/N)
										E.	O.P.	L.P. P.		
GENERAL HELIODORO CASTILLO	1430	NO URBANA	431	429	NO URBANA	BASICA	CALLE SIN NOMBRE, CENTRO, EL FRÍO, CÓDIGO POSTAL 39140	COMISARIA MUNICIPAL	FRENTE A LA CANCHA DE BASQUETBOL	X			GUILLERMO SANTIAGO LOZANO	SI
GENERAL HELIODORO CASTILLO	1431	NO URBANA	610	594	NO URBANA	BASICA	CALLE SIN NOMBRE, CENTRO, PUEBLO VIEJO, CÓDIGO POSTAL 39140	CANCHA TECHADA DE BASQUETBOL	A UN COSTADO DE LA COMISARIA MUNICIPAL		X		AVELINO HERNÁNDEZ GUZMÁN	SI
GENERAL HELIODORO CASTILLO	1431	NO URBANA	609	593	NO URBANA	CONTIGUA 1	CALLE SIN NOMBRE, CENTRO, PUEBLO VIEJO, CÓDIGO POSTAL 39140	CANCHA TECHADA DE BASQUETBOL	A UN COSTADO DE LA COMISARIA MUNICIPAL		X		AVELINO HERNÁNDEZ GUZMÁN	SI
LEONARDO BRAVO	1677	NO URBANA	667	666	URBANA	BASICA	CALLE SAN GABRIEL, NÚMERO 39, LA INDUSTRIA, CHICHIHUALCO, CÓDIGO POSTAL 39150	CALLE SAN GABRIEL NÚMERO 39	A UN COSTADO DE LA TIENDA		X		HUMBERTO MOSSO VÉLEZ	SI
LEONARDO BRAVO	1677	NO URBANA	667	665	URBANA	CONTIGUA 1	CALLE SAN GABRIEL, NÚMERO 39, LA INDUSTRIA, CHICHIHUALCO, CÓDIGO POSTAL 39150	CALLE SAN GABRIEL NÚMERO 39	A UN COSTADO DE LA TIENDA		X		HUMBERTO MOSSO VÉLEZ	SI
LEONARDO BRAVO	1678	NO URBANA	561	559	URBANA	BASICA	CALLE SAN MIGUEL, SIN NÚMERO, CENTRO, CHICHIHUALCO, CÓDIGO POSTAL 39150	ZÓCALO DE LA PLAZA SAN MIGUEL	CENTRO DE LA LOCALIDAD		X		HUMBERTO MOSSO VÉLEZ	SI
LEONARDO BRAVO	1678	NO URBANA	560	559	URBANA	CONTIGUA 1	CALLE SAN MIGUEL, SIN NÚMERO, CENTRO, CHICHIHUALCO, CÓDIGO POSTAL 39150	ZÓCALO DE LA PLAZA SAN MIGUEL	CENTRO DE LA LOCALIDAD		X		HUMBERTO MOSSO VÉLEZ	SI
LEONARDO BRAVO	1679	NO URBANA	421	420	NO URBANA	BASICA	CARRETERA CHICHIHUALCO CHILPANCINGO ESQUINA BUGAMBILIAS, LA PIEDRA, CHICHIHUALCO, CÓDIGO POSTAL 39150	CARRETERA CHICHIHUALCO CHILPANCINGO ESQUINA BUGAMBILIAS	FRENTE AL TENDAION MARY		X		HUMBERTO MOSSO VÉLEZ	SI
LEONARDO BRAVO	1679	NO URBANA	421	420	NO URBANA	CONTIGUA 1	CARRETERA CHICHIHUALCO CHILPANCINGO ESQUINA BUGAMBILIAS, LA PIEDRA, CHICHIHUALCO, CÓDIGO POSTAL 39150	CARRETERA CHICHIHUALCO CHILPANCINGO ESQUINA BUGAMBILIAS	FRENTE AL TENDAION MARY		X		HUMBERTO MOSSO VÉLEZ	SI
LEONARDO BRAVO	1680	NO URBANA	687	686	NO URBANA	BASICA	CALLE HEROICO COLEGIO MILITAR ESQUINA ALVARO OBREGÓN, CENTRO, CHICHIHUALCO, CÓDIGO POSTAL 39150	ESCUELA PRIMARIA FEDERAL VICENTE GUERRERO	CONTRA ESQUINA DEL AYUNTAMIENTO MUNICIPAL		X		ENRIQUE NAVA GARCÍA	SI
LEONARDO BRAVO	1680	NO URBANA	686	685	NO URBANA	CONTIGUA 1	CALLE HEROICO COLEGIO MILITAR ESQUINA ALVARO OBREGÓN, CENTRO, CHICHIHUALCO, CÓDIGO POSTAL 39150	ESCUELA PRIMARIA FEDERAL VICENTE GUERRERO	CONTRA ESQUINA DEL AYUNTAMIENTO MUNICIPAL		X		ENRIQUE NAVA GARCÍA	SI
LEONARDO BRAVO	1680	NO URBANA	686	685	NO URBANA	CONTIGUA 2	CALLE HEROICO COLEGIO MILITAR ESQUINA ALVARO OBREGÓN, CENTRO, CHICHIHUALCO, CÓDIGO POSTAL 39150	ESCUELA PRIMARIA FEDERAL VICENTE GUERRERO	CONTRA ESQUINA DEL AYUNTAMIENTO MUNICIPAL		X		ENRIQUE NAVA GARCÍA	SI
LEONARDO BRAVO	1681	NO URBANA	485	484	URBANA	BASICA	CALLE PLACERES, SIN NÚMERO, EL TANQUE, CHICHIHUALCO, CÓDIGO POSTAL 39150	CALLE PLACERES SIN NÚMERO	FRENTE A LA OFICINA EJIDAL		X		HUMBERTO MOSSO VÉLEZ	SI
LEONARDO BRAVO	1681	NO URBANA	484	483	URBANA	CONTIGUA 1	CALLE PLACERES, SIN NÚMERO, EL TANQUE, CHICHIHUALCO, CÓDIGO POSTAL 39150	CALLE PLACERES SIN NÚMERO	FRENTE A LA OFICINA EJIDAL		X		HUMBERTO MOSSO VÉLEZ	SI





Handwritten signatures and stamps are present throughout the document, including a large signature at the top left, several signatures along the right margin, and a circular stamp with a signature in the bottom right corner.

**Lista de ubicación de casillas aprobadas por el 01 Consejo Distrital
Entidad Federativa: GUERRERO Distrito: 1. PUNGARABATO**

Municipio o delegación	No. de sección	Tipo de sección	Padrón electoral	Uta nominal	Casilla	Tipo de casilla	Domicilio	Ubicación	Referencia	Tipo de domicilio*			Nombre del Proprietario o Responsable	Anuencia (SI/No)
										E	O.P.	L.P.		
LEONARDO BRAVO	1682	NO URBANA	652	650	URBANA	BASICA	CALLE LUIS DONALDO COLOSIO ESQUINA LONGINOS, LA TRINCHERA, CHICHIHUALCO, CÓDIGO POSTAL 39150	CALLE LUIS DONALDO COLOSIO ESQUINA LONGINOS	ATRÁS DE LA CAPILLA DE SAN PEDRO Y SAN PABLO DE LA SANTA CRUZ			X	HUMBERTO MOSSO VÉLEZ	SI
LEONARDO BRAVO	1682	NO URBANA	652	650	URBANA	CONTIGUA 1	CALLE LUIS DONALDO COLOSIO ESQUINA LONGINOS, LA TRINCHERA, CHICHIHUALCO, CÓDIGO POSTAL 39150	CALLE LUIS DONALDO COLOSIO ESQUINA LONGINOS	ATRÁS DE LA CAPILLA DE SAN PEDRO Y SAN PABLO DE LA SANTA CRUZ			X	HUMBERTO MOSSO VÉLEZ	SI
LEONARDO BRAVO	1683	NO URBANA	248	247	NO URBANA	BASICA	CALLE SIN NOMBRE, CENTRO, COATEPEC DE LA ESCALERA, CÓDIGO POSTAL 39160	JARDÍN DE NIÑOS MARIA ENRIQUETA CAMARILLO	A UN LADO DE LA COMISARIA	X			MAILEN ITZEL MEJÍA NAVA	SI
LEONARDO BRAVO	1684	NO URBANA	505	503	NO URBANA	BASICA	CALLE SIN NOMBRE, CENTRO, EL NARANJO, CÓDIGO POSTAL 39150	CANCHA TECHADA DE BASQUETBOL	A UN COSTADO DE LA COMISARIA MUNICIPAL		X		ALFREDO ALARCÓN HERNÁNDEZ	SI
LEONARDO BRAVO	1684	NO URBANA	105	105	NO URBANA	EXTRADORDINARIA 1	CALLE PRINCIPAL, SIN NOMBRE, CENTRO, LA FELICIDAD, CÓDIGO POSTAL 39150	COMISARIA MUNICIPAL	A UN LADO DE LA CANCHA DE BASQUETBOL		X		JOSÉ ISAÍAS BARRAGÁN RAMÍREZ	SI
LEONARDO BRAVO	1685	NO URBANA	293	291	NO URBANA	BASICA	CALLE SIN NOMBRE, CENTRO, LOS MORBOS, CÓDIGO POSTAL 39160	CANCHA TECHADA DE BASQUETBOL	FRENTE A LA COMISARIA		X		SANTIAGO LÓPEZ GONZÁLEZ	SI
LEONARDO BRAVO	1686	NO URBANA	519	516	NO URBANA	BASICA	CALLE PRINCIPAL, SIN NOMBRE, CENTRO, CORRAL DE PIEDRA, CÓDIGO POSTAL 39162	CANCHA TECHADA DE BASQUETBOL	A UN COSTADO DE LA COMISARIA MUNICIPAL		X		JESÚS VEGA REYNA	SI
LEONARDO BRAVO	1687	NO URBANA	311	310	NO URBANA	BASICA	CALLE SIN NOMBRE, CENTRO, CAMPO DE AVIACIÓN, CÓDIGO POSTAL 39160	CANCHA TECHADA DE BASQUETBOL	A UN COSTADO DE LA COMISARIA MUNICIPAL		X		ROBERTO DON JUAN LEYVA	SI
LEONARDO BRAVO	1688	NO URBANA	698	693	NO URBANA	BASICA	CALLE PRINCIPAL, CENTRO, ATLUTAC, CÓDIGO POSTAL 39150	CANCHA TECHADA DE BASQUETBOL	A UN COSTADO DE LA COMISARIA MUNICIPAL		X		PEDRO VICTORINO SANDOVAL	SI
LEONARDO BRAVO	1689	NO URBANA	472	465	NO URBANA	BASICA	CALLE PRINCIPAL, SIN NOMBRE, CENTRO, PUERTO GENERAL NICOLÁS BRAVO, CÓDIGO POSTAL 39160	SALÓN DE USOS MÚLTIPLES	DOMICILIO CONOCIDO		X		JAVIER PÉREZ GÓMEZ	SI
LEONARDO BRAVO	1689	NO URBANA	471	464	NO URBANA	CONTIGUA 1	CALLE PRINCIPAL, SIN NOMBRE, CENTRO, PUERTO GENERAL NICOLÁS BRAVO, CÓDIGO POSTAL 39160	SALÓN DE USOS MÚLTIPLES	DOMICILIO CONOCIDO		X		JAVIER PÉREZ GÓMEZ	SI
LEONARDO BRAVO	1690	NO URBANA	247	244	NO URBANA	BASICA	CALLE PRINCIPAL, SIN NOMBRE, CENTRO, POLIXTEPEC, CÓDIGO POSTAL 39162	CANCHA TECHADA DE BASQUETBOL	FRENTE A LA COMISARIA		X		JOAQUÍN ROMERO RÍOS	SI
LEONARDO BRAVO	1691	NO URBANA	620	615	NO URBANA	BASICA	CALLE SIN NOMBRE, CENTRO, CARRIZAL DE BRAVOS, GUERRERO, CÓDIGO POSTAL 39160	COMISARIA EJIDAL EN LA CANCHA TECHADA	A UN LADO DE LA ESCUELA PRIMARIA LICENCIADO BENITO JUÁREZ		X		RAMIRO EVANGELISTA ALONSO	SI
LEONARDO BRAVO	1692	NO URBANA	408	408	NO URBANA	BASICA	CALLE SIN NOMBRE, CENTRO, IYOTLA, CÓDIGO POSTAL 39150	CANCHA TECHADA DE BASQUETBOL	DOMICILIO CONOCIDO		X		ERICK CATALÁN LINO	SI
LEONARDO BRAVO	1693	NO URBANA	421	421	NO URBANA	BASICA	CALLE SIN NOMBRE, CENTRO, TEPOZONALCO, CÓDIGO POSTAL 39150	COMISARIA MUNICIPAL	DOMICILIO CONOCIDO		X		ROGEO ADAME CUEVAS	SI
LEONARDO BRAVO	1694	NO URBANA	509	506	NO URBANA	BASICA	CALLE MORELOS ESQUINA HIDALGO, CENTRO, YEXTLA, CÓDIGO POSTAL 39161	COMISARIA MUNICIPAL	DOMICILIO CONOCIDO		X		OSCAR LÓPEZ AGUILAR	SI

Fecha de aprobación: 02/04/2015



Handwritten signatures and official stamps are present on the right side of the document, including a circular stamp with the number '1682' and various handwritten notes and signatures.

**Lista de ubicación de casillas aprobadas por el 01 Consejo Distrital
Entidad Federativa: GUERRERO Distrito: 1. PUNGARABATO**

Fecha de aprobación: 02/04/2015

Municipio o delegación	No. de sección	Tipo de sección	Padrón electoral	Lista nominal	Casilla	Tipo de casilla	Domicilio	Ubicación	Referencia	Tipo de domicilio?			Anuencia (S/No)
										E.	O.P.	L.P. / P	
LEONARDO BRAVO	1694	NO URBANA	508	506	NO URBANA	CONTIGUA 1	CALLE MORELOS ESQUINA HIDALGO,CENTRO,YEXTLA,CÓDIGO POSTAL 39161	COMISARÍA MUNICIPAL	DOMICILIO CONOCIDO	X			SI
LEONARDO BRAVO	1695	NO URBANA	561	560	URBANA	BASICA	CALLE ABASOLO,SIN NÚMERO,CENTRO,YEXTLA,CÓDIGO POSTAL 39161	CANCHA TECHADA DE USOS MÚLTIPLES	DOMICILIO CONOCIDO		X		SI
LEONARDO BRAVO	1695	NO URBANA	561	559	URBANA	CONTIGUA 1	CALLE ABASOLO,SIN NÚMERO,CENTRO,YEXTLA,CÓDIGO POSTAL 39161	CANCHA TECHADA DE USOS MÚLTIPLES	DOMICILIO CONOCIDO		X		SI
LEONARDO BRAVO	1696	NO URBANA	429	428	NO URBANA	BASICA	CALLE SIN NOMBRE,CENTRO,LA SOLEDAD,CÓDIGO POSTAL 39150	COMISARÍA MUNICIPAL	A UN LADO DE LA CANCHA DE BASQUETBOL		X		SI
LEONARDO BRAVO	1697	NO URBANA	112	105	NO URBANA	BASICA	CALLE SIN NOMBRE,CENTRO,LA SOLEDAD,CÓDIGO POSTAL 39150	COMISARÍA MUNICIPAL	DOMICILIO CONOCIDO		X		SI
LEONARDO BRAVO	1697	NO URBANA	120	119	NO URBANA	EXTRAORDINARIA 1	CALLE PRINCIPAL SIN NÚMERO,CENTRO,LAS JOYITAS,CÓDIGO POSTAL 39150	COMISARÍA MUNICIPAL	CALLE PRINCIPAL		X		SI
LEONARDO BRAVO	1698	NO URBANA	546	542	NO URBANA	BASICA	CALLE SIN NOMBRE,CENTRO,TIERRA COLORADA,CÓDIGO POSTAL 39150	COMISARÍA MUNICIPAL	DOMICILIO CONOCIDO		X		SI
PUNGARABATO	1950	URBANA	536	536	URBANA	BASICA	AVENIDA FRANCISCO I MADERO PONIENTE,MORELOS,CIUDAD ALTAMIRANO,CÓDIGO POSTAL 40660	CBTA NÚMERO 18	ENTRADA POR EL ESTACIONAMIENTO		X		SI
PUNGARABATO	1950	URBANA	536	536	URBANA	CONTIGUA 1	AVENIDA FRANCISCO I MADERO PONIENTE,MORELOS,CIUDAD ALTAMIRANO,CÓDIGO POSTAL 40660	CBTA NÚMERO 18	ENTRADA POR EL ESTACIONAMIENTO		X		SI
PUNGARABATO	1950	URBANA	536	535	URBANA	CONTIGUA 2	AVENIDA FRANCISCO I MADERO PONIENTE,MORELOS,CIUDAD ALTAMIRANO,CÓDIGO POSTAL 40660	CBTA NÚMERO 18	ENTRADA POR EL ESTACIONAMIENTO		X		SI
PUNGARABATO	1951	URBANA	575	573	URBANA	BASICA	AVENIDA VICENTE GUERRERO,CENTRO,CIUDAD ALTAMIRANO,CÓDIGO POSTAL 40660	ZÓCALO DE LA PLAZA PRINCIPAL	A UN COSTADO DE LA IGLESIA CATEDRAL		X		SI
PUNGARABATO	1951	URBANA	575	572	URBANA	CONTIGUA 1	AVENIDA VICENTE GUERRERO,CENTRO,CIUDAD ALTAMIRANO,CÓDIGO POSTAL 40660	ZÓCALO DE LA PLAZA PRINCIPAL	A UN COSTADO DE LA IGLESIA CATEDRAL		X		SI
PUNGARABATO	1951	URBANA	575	572	URBANA	CONTIGUA 2	AVENIDA VICENTE GUERRERO,CENTRO,CIUDAD ALTAMIRANO,CÓDIGO POSTAL 40660	ZÓCALO DE LA PLAZA PRINCIPAL	A UN COSTADO DE LA IGLESIA CATEDRAL		X		SI
PUNGARABATO	1951	URBANA	575	572	URBANA	CONTIGUA 3	AVENIDA VICENTE GUERRERO,CENTRO,CIUDAD ALTAMIRANO,CÓDIGO POSTAL 40660	ZÓCALO DE LA PLAZA PRINCIPAL	A UN COSTADO DE LA IGLESIA CATEDRAL		X		SI
PUNGARABATO	1952	URBANA	534	529	URBANA	BASICA	AVENIDA INDEPENDENCIA PONIENTE ESQUINA MANUEL NEGRETE,LA COSTITA,CIUDAD ALTAMIRANO,CÓDIGO POSTAL 40660	AVENIDA INDEPENDENCIA PONIENTE ESQUINA MANUEL NEGRETE	FRENTE A LO QUE FUÉ EL LABORATORIO DEL INSTITUTO TECNOLÓGICO DE CIUDAD ALTAMIRANO		X		SI
PUNGARABATO	1952	URBANA	533	529	URBANA	CONTIGUA 1	AVENIDA INDEPENDENCIA PONIENTE ESQUINA MANUEL NEGRETE,LA COSTITA,CIUDAD ALTAMIRANO,CÓDIGO POSTAL 40660	AVENIDA INDEPENDENCIA PONIENTE ESQUINA MANUEL NEGRETE	FRENTE A LO QUE FUÉ EL LABORATORIO DEL INSTITUTO TECNOLÓGICO DE CIUDAD ALTAMIRANO		X		SI

Handwritten signatures and initials are present on the right side of the page, including a large signature at the top right and several smaller ones below.

**Lista de ubicación de casillas aprobadas por el 01 Consejo Distrital
Entidad Federativa: GUERRERO Distrito: 1. PUNGARABATO**

Fecha de aprobación: 02/04/2015

Municipio o delegación	No. de sección	Tipo de sección	Padrón electoral	Lista nominal	Casilla	Tipo de casilla	Domicilio	Ubicación	Referencia	Tipo de domicilio*			Anuencia (SI/No)
										E.	O.P.	L.P. P.	
PUNGARABATO	1952	URBANA	533	529	URBANA	CONTIGUA 2	AVENIDA INDEPENDENCIA PONIENTE ESQUINA MANUEL NEGRETE, LA COSTITA, CIUDAD ALTAMIRANO, CÓDIGO POSTAL 40660	AVENIDA INDEPENDENCIA PONIENTE ESQUINA MANUEL NEGRETE.	FRENTE A LO QUE FUÉ EL LABORATORIO DEL INSTITUTO TECNOLÓGICO DE CIUDAD ALTAMIRANO	X			SI
PUNGARABATO	1953	URBANA	681	680	URBANA	BASICA	AVENIDA FRANCISCO I MADERO PONIENTE ESQUINA EMILIANO ZAPATA, LA COSTITA, CIUDAD ALTAMIRANO, CÓDIGO POSTAL 40660	AVENIDA FRANCISCO I MADERO PONIENTE ESQUINA EMILIANO ZAPATA.	FRENTE AL TEMPLO DE LA VIRGEN DE GUADALUPE	X			SI
PUNGARABATO	1953	URBANA	681	680	URBANA	CONTIGUA 1	AVENIDA FRANCISCO I MADERO PONIENTE ESQUINA EMILIANO ZAPATA, LA COSTITA, CIUDAD ALTAMIRANO, CÓDIGO POSTAL 40660	AVENIDA FRANCISCO I MADERO PONIENTE ESQUINA EMILIANO ZAPATA.	FRENTE AL TEMPLO DE LA VIRGEN DE GUADALUPE	X			SI
PUNGARABATO	1954	URBANA	657	654	URBANA	BASICA	AVENIDA ANTONIO DEL CASTILLO PONIENTE, NÚMERO 8, CENTRO, CIUDAD ALTAMIRANO, CÓDIGO POSTAL 40660	ESCUELA PRIMARIA URBANA DEL ESTADO IGNACIO MANUEL ALTAMIRANO	CONTRA ESQUINA DEL MERCADO MUNICIPAL LÁZARO CÁRDENAS	X			SI
PUNGARABATO	1954	URBANA	657	654	URBANA	CONTIGUA 1	AVENIDA ANTONIO DEL CASTILLO PONIENTE, NÚMERO 8, CENTRO, CIUDAD ALTAMIRANO, CÓDIGO POSTAL 40660	ESCUELA PRIMARIA URBANA DEL ESTADO IGNACIO MANUEL ALTAMIRANO	CONTRA ESQUINA DEL MERCADO MUNICIPAL LÁZARO CÁRDENAS	X			SI
PUNGARABATO	1954	URBANA	657	653	URBANA	CONTIGUA 2	AVENIDA ANTONIO DEL CASTILLO PONIENTE, NÚMERO 8, CENTRO, CIUDAD ALTAMIRANO, CÓDIGO POSTAL 40660	ESCUELA PRIMARIA URBANA DEL ESTADO IGNACIO MANUEL ALTAMIRANO	CONTRA ESQUINA DEL MERCADO MUNICIPAL LÁZARO CÁRDENAS	X			SI
PUNGARABATO	1955	NO URBANA	520	519	NO URBANA	BASICA	MARIANO ABASOLO, SIN NÚMERO, LINDA VISTA, CIUDAD ALTAMIRANO, CÓDIGO POSTAL 40660	ESCUELA SECUNDARIA TÉCNICA INDUSTRIAL NÚMERO 3	ENTRADA POR LA CANCHA TECHADA	X			SI
PUNGARABATO	1955	NO URBANA	520	519	NO URBANA	CONTIGUA 1	MARIANO ABASOLO, SIN NÚMERO, LINDA VISTA, CIUDAD ALTAMIRANO, CÓDIGO POSTAL 40660	ESCUELA SECUNDARIA TÉCNICA INDUSTRIAL NÚMERO 3	ENTRADA POR LA CANCHA TECHADA	X			SI
PUNGARABATO	1955	NO URBANA	519	519	NO URBANA	CONTIGUA 2	MARIANO ABASOLO, SIN NÚMERO, LINDA VISTA, CIUDAD ALTAMIRANO, CÓDIGO POSTAL 40660	ESCUELA SECUNDARIA TÉCNICA INDUSTRIAL NÚMERO 3	ENTRADA POR LA CANCHA TECHADA	X			SI
PUNGARABATO	1956	NO URBANA	580	578	NO URBANA	BASICA	AVENIDA LÁZARO CÁRDENAS ESQUINA CIPRIANO JAIMES ORIENTE, HERBERTO CASTILLO, CIUDAD ALTAMIRANO, CÓDIGO POSTAL 40660	AVENIDA LÁZARO CÁRDENAS ESQUINA CIPRIANO JAIMES ORIENTE	A UNA CUADRA DE LA GLORIETA DE LOS HÉROES	X			SI
PUNGARABATO	1956	NO URBANA	579	578	NO URBANA	CONTIGUA 1	AVENIDA LÁZARO CÁRDENAS ESQUINA CIPRIANO JAIMES ORIENTE, HERBERTO CASTILLO, CIUDAD ALTAMIRANO, CÓDIGO POSTAL 40660	AVENIDA LÁZARO CÁRDENAS ESQUINA CIPRIANO JAIMES ORIENTE	A UNA CUADRA DE LA GLORIETA DE LOS HÉROES	X			SI
PUNGARABATO	1956	NO URBANA	579	578	NO URBANA	CONTIGUA 2	AVENIDA LÁZARO CÁRDENAS ESQUINA CIPRIANO JAIMES ORIENTE, HERBERTO CASTILLO, CIUDAD ALTAMIRANO, CÓDIGO POSTAL 40660	AVENIDA LÁZARO CÁRDENAS ESQUINA CIPRIANO JAIMES ORIENTE	A UNA CUADRA DE LA GLORIETA DE LOS HÉROES	X			SI
PUNGARABATO	1957	URBANA	621	621	URBANA	BASICA	AVENIDA BENITO JUÁREZ ORIENTE, ESQUINA MATAMOROS ALTAMIRANO, CÓDIGO POSTAL 40660	AVENIDA BENITO JUÁREZ ORIENTE, ESQUINA MATAMOROS	FRENTE A LA BASE DE PASAJERAS DE COYUCA	X			SI

Handwritten signatures and initials are present on the right side of the page, including a large signature at the top right and several smaller ones below.

**Lista de ubicación de casillas aprobadas por el 01 Consejo Distrital
Entidad Federativa: GUERRERO Distrito: 1. PUNGARABATO**

Fecha de aprobación: 02/04/2015

Municipio o delegación	No. de sección	Tipo de sección	Padrón electoral	Lista nominal	Casilla	Tipo de casilla	Domicilio	Ubicación	Referencia	Tipo de domicilio* E. O.P. L.P. P	Número del Propietario o Responsable	Anuencia (S/No)
PUNGARABATO	1957	URBANA	620	620	URBANA	CONTIGUA 1	AVENIDA BENITO JUÁREZ ORIENTE, ESQUINA MATAMOROS, CENTRO, CIUDAD ALTAMIRANO, CÓDIGO POSTAL 40660	AVENIDA BENITO JUÁREZ ORIENTE, ESQUINA MATAMOROS	FRENTE A LA BASE DE PASAJERAS DE COYUCA	X	YULY PORTILLO HERRERA	SI
PUNGARABATO	1957	URBANA	0	0	URBANA	ESPECIAL 1	AVENIDA INDEPENDENCIA ORIENTE, ESQUINA AVENIDA LAZARO CÁRDENAS, CENTRO, CIUDAD ALTAMIRANO, CÓDIGO POSTAL 40660	EXPLANADA DE LOS BUSTOS DE VICENTE GUERRERO Y JOSÉ MARÍA MORELOS	FRENTE AL SITIO DE TAXIS ALTAMIRANO	X	CARLOS PINEDA FLORES	SI
PUNGARABATO	1958	URBANA	603	602	URBANA	BÁSICA	AVENIDA PUNGARABATO ORIENTE, ESQUINA ZARAGOZA, CENTRO, CIUDAD ALTAMIRANO, CÓDIGO POSTAL 40660	AVENIDA PUNGARABATO ORIENTE, ESQUINA ZARAGOZA	A UNA CUADRA DE ELEKTRA	X	AUGUSTO CERVANTES ROBLES	SI
PUNGARABATO	1958	URBANA	603	602	URBANA	CONTIGUA 1	AVENIDA PUNGARABATO ORIENTE, ESQUINA ZARAGOZA, CENTRO, CIUDAD ALTAMIRANO, CÓDIGO POSTAL 40660	AVENIDA PUNGARABATO ORIENTE, ESQUINA ZARAGOZA	A UNA CUADRA DE ELEKTRA	X	AUGUSTO CERVANTES ROBLES	SI
PUNGARABATO	1959	URBANA	707	705	URBANA	BÁSICA	AVENIDA INDEPENDENCIA ORIENTE, ESQUINA FRANCISCO JAVIER MINA, ESQUIPULAS, CIUDAD ALTAMIRANO, CÓDIGO POSTAL 40660	CAMELLÓN DE LA AVENIDA INDEPENDENCIA ORIENTE, ESQUINA FRANCISCO JAVIER MINA	A UN COSTADO DE LA CANCHA DE FUTBOL RÁPIDO	X	CARLOS PINEDA FLORES	SI
PUNGARABATO	1959	URBANA	706	705	URBANA	CONTIGUA 1	AVENIDA INDEPENDENCIA ORIENTE, ESQUINA FRANCISCO JAVIER MINA, ESQUIPULAS, CIUDAD ALTAMIRANO, CÓDIGO POSTAL 40660	CAMELLÓN DE LA AVENIDA INDEPENDENCIA ORIENTE, ESQUINA FRANCISCO JAVIER MINA	A UN COSTADO DE LA CANCHA DE FUTBOL RÁPIDO	X	CARLOS PINEDA FLORES	SI
PUNGARABATO	1960	NO URBANA	592	590	NO URBANA	BÁSICA	AVENIDA INDEPENDENCIA ORIENTE, ESQUINA 18 DE MARZO, VICENTE GUERRERO, CIUDAD ALTAMIRANO, CÓDIGO POSTAL 40660	ESCUELA PRIMARIA URBANA FEDERAL REDECIÓN PROLETARIA	A UN COSTADO DE LA PREPARATORIA NÚMERO 8 DE LA UNIVERSIDAD AUTÓNOMA DE GUERRERO	X	ERIKA DAMIAN PABLO	SI
PUNGARABATO	1960	NO URBANA	591	590	NO URBANA	CONTIGUA 1	AVENIDA INDEPENDENCIA ORIENTE, ESQUINA 18 DE MARZO, VICENTE GUERRERO, CIUDAD ALTAMIRANO, CÓDIGO POSTAL 40660	ESCUELA PRIMARIA URBANA FEDERAL REDECIÓN PROLETARIA	A UN COSTADO DE LA PREPARATORIA NÚMERO 8 DE LA UNIVERSIDAD AUTÓNOMA DE GUERRERO	X	ERIKA DAMIAN PABLO	SI
PUNGARABATO	1960	NO URBANA	591	589	NO URBANA	CONTIGUA 2	AVENIDA INDEPENDENCIA ORIENTE, ESQUINA 18 DE MARZO, VICENTE GUERRERO, CIUDAD ALTAMIRANO, CÓDIGO POSTAL 40660	ESCUELA PRIMARIA URBANA FEDERAL REDECIÓN PROLETARIA	A UN COSTADO DE LA PREPARATORIA NÚMERO 8 DE LA UNIVERSIDAD AUTÓNOMA DE GUERRERO	X	ERIKA DAMIAN PABLO	SI
PUNGARABATO	1960	NO URBANA	591	589	NO URBANA	CONTIGUA 3	AVENIDA INDEPENDENCIA ORIENTE, ESQUINA 18 DE MARZO, VICENTE GUERRERO, CIUDAD ALTAMIRANO, CÓDIGO POSTAL 40660	ESCUELA PRIMARIA URBANA FEDERAL REDECIÓN PROLETARIA	A UN COSTADO DE LA PREPARATORIA NÚMERO 8 DE LA UNIVERSIDAD AUTÓNOMA DE GUERRERO	X	ERIKA DAMIAN PABLO	SI
PUNGARABATO	1961	URBANA	521	519	URBANA	BÁSICA	CALLE POZA RICA, LAZARO CÁRDENAS, CIUDAD ALTAMIRANO, CÓDIGO POSTAL 40660	ESCUELA PRIMARIA NIÑOS HÉROES	DOMICILIO CONOCIDO	X	ENRIQUE BORJA SÁNCHEZ	SI
PUNGARABATO	1961	URBANA	521	519	URBANA	CONTIGUA 1	CALLE POZA RICA, LAZARO CÁRDENAS, CIUDAD ALTAMIRANO, CÓDIGO POSTAL 40660	ESCUELA PRIMARIA NIÑOS HÉROES	DOMICILIO CONOCIDO	X	ENRIQUE BORJA SÁNCHEZ	SI
PUNGARABATO	1961	URBANA	521	518	URBANA	CONTIGUA 7	CALLE POZA RICA, LAZARO CÁRDENAS, CIUDAD ALTAMIRANO, CÓDIGO POSTAL 40660	ESCUELA PRIMARIA NIÑOS HÉROES	DOMICILIO CONOCIDO	X	ENRIQUE BORJA SÁNCHEZ	SI
PUNGARABATO	1963	NO URBANA	281	281	NO URBANA	BÁSICA	DOMICILIO CONOCIDO, CENTRO, LOS PLACERITOS, CÓDIGO POSTAL 40660	ESCUELA PRIMARIA VICENTE GUERRERO	CERCA DEL CENTRO DE SALUD Y CASETA TELEFÓNICA	X	LAURENTINO NAVARRETE PÉREZ	SI

Handwritten signatures and initials at the top of the page, including a large signature on the left and several smaller ones on the right.

Handwritten signatures and initials at the bottom of the page, including a large signature on the left and several smaller ones on the right.

**Lista de ubicación de casillas aprobadas por el 01 Consejo Distrital
Entidad Federativa: GUERRERO Distrito: 1. PUNGARABATO**

Fecha de aprobación: 02/04/2015

Municipio o delegación	No. de sección	Tipo de sección	Padrón electoral	Lista nominal	Casilla	Tipo de casilla	Domicilio	Ubicación	Referencia	Tipo de domicilio*			Nombre del Propietario o Responsable	Anuencia (SI/No)	
										E.	O.P.	L.P. P.			
PUNGARABATO	1964	NO URBANA	591	588	NO URBANA	BASICA	CALLE BENITO JUÁREZ, NÚMERO 1, CENTRO, LA BOLSA, CÓDIGO POSTAL 40665	ESCUELA PRIMARIA DON BENITO JUÁREZ	CALLE PRINCIPAL		X			FERNANDO BARRIOS VALLEJO	SI
PUNGARABATO	1965	NO URBANA	432	431	NO URBANA	BASICA	CALLE PRINCIPAL, CENTRO, LAS JUNTAS DE CHACAMERO, CÓDIGO POSTAL 40660	JARDÍN DE NIÑOS LUZ Y ALEGRIA	CERCA DEL ZÓCALO DE LA LOCALIDAD		X			ANA MARIA AVILA MARTINEZ	SI
PUNGARABATO	1966	NO URBANA	296	295	NO URBANA	BASICA	CALLE SIN NOMBRE, CENTRO, JARÍO Y PANTOLA, CÓDIGO POSTAL 40660	ESCUELA PRIMARIA INDEPENDENCIA	FRENTE AL JARDÍN DE NIÑOS MARIA TERESA RIVERA		X			MA ESTHER BAZA GALINDO	SI
PUNGARABATO	1967	NO URBANA	374	373	NO URBANA	BASICA	CALLE SIN NOMBRE, CENTRO, CHACAMERO GRANDE, CÓDIGO POSTAL 40660	ZÓCALO DE LA LOCALIDAD	CENTRO DEL PUEBLO			X		NAJUN CARRANZA CALVILLO	SI
PUNGARABATO	1968	NO URBANA	590	589	NO URBANA	BASICA	CALLE EMILIANO ZAPATA, SIN NÚMERO, CENTRO, LAS QUERENDIAS, CÓDIGO POSTAL 40660	COMISARÍA MUNICIPAL	A UN COSTADO DEL JARDÍN DE NIÑOS NIÑOS HÉROES			X		AGEO GANTE ARZATE	SI
PUNGARABATO	1968	NO URBANA	590	589	NO URBANA	CONTIGUA 1	CALLE EMILIANO ZAPATA, SIN NÚMERO, CENTRO, LAS QUERENDIAS, CÓDIGO POSTAL 40660	COMISARÍA MUNICIPAL	A UN COSTADO DEL JARDÍN DE NIÑOS NIÑOS HÉROES			X		AGEO GANTE ARZATE	SI
PUNGARABATO	1968	NO URBANA	590	588	NO URBANA	CONTIGUA 2	CALLE EMILIANO ZAPATA, SIN NÚMERO, CENTRO, LAS QUERENDIAS, CÓDIGO POSTAL 40660	COMISARÍA MUNICIPAL	A UN COSTADO DEL JARDÍN DE NIÑOS NIÑOS HÉROES			X		AGEO GANTE ARZATE	SI
PUNGARABATO	1969	NO URBANA	387	387	NO URBANA	BASICA	CALLE PUNGARABATO, CENTRO, SANTA BARBARA, CÓDIGO POSTAL 40660	JARDÍN DE NIÑOS ESPERANZA PÉREZ LAJUNAS	A UN COSTADO DEL CENTRO DE SALUD		X			LUCIA PÉREZ QUIRINO	SI
PUNGARABATO	1969	NO URBANA	387	386	NO URBANA	CONTIGUA 1	CALLE PUNGARABATO, CENTRO, SANTA BARBARA, CÓDIGO POSTAL 40660	JARDÍN DE NIÑOS ESPERANZA PÉREZ LAJUNAS	A UN COSTADO DEL CENTRO DE SALUD		X			LUCIA PÉREZ QUIRINO	SI
PUNGARABATO	1970	NO URBANA	471	470	NO URBANA	BASICA	CALLE SIN NOMBRE, CENTRO, CHACAMERITO, CÓDIGO POSTAL 40660	ESCUELA PRIMARIA GENERAL VICENTE GUERRERO	FRENTE A LA CANCHA DE BASQUETBOL		X			ALICIA RODRÍGUEZ GARCÍA	SI
PUNGARABATO	1971	NO URBANA	590	587	URBANA	BASICA	CALLE LAZARO CARDENAS, CENTRO, TANGANHUATO, CÓDIGO POSTAL 40661	ESCUELA PRIMARIA VICENTE GUERRERO	FRENTE A LA COMISARÍA MUNICIPAL		X			ALEJANDRO GALÁN MARTINEZ	SI
PUNGARABATO	1971	NO URBANA	589	587	URBANA	CONTIGUA 1	CALLE LAZARO CARDENAS, CENTRO, TANGANHUATO, CÓDIGO POSTAL 40661	ESCUELA PRIMARIA VICENTE GUERRERO	FRENTE A LA COMISARÍA MUNICIPAL		X			ALEJANDRO GALÁN MARTINEZ	SI
PUNGARABATO	1971	NO URBANA	589	587	URBANA	CONTIGUA 2	CALLE LAZARO CARDENAS, CENTRO, TANGANHUATO, CÓDIGO POSTAL 40661	ESCUELA PRIMARIA VICENTE GUERRERO	FRENTE A LA COMISARÍA MUNICIPAL		X			ALEJANDRO GALÁN MARTINEZ	SI
PUNGARABATO	1971	NO URBANA	589	586	URBANA	CONTIGUA 3	CALLE LAZARO CARDENAS, CENTRO, TANGANHUATO, CÓDIGO POSTAL 40661	ESCUELA PRIMARIA VICENTE GUERRERO	FRENTE A LA COMISARÍA MUNICIPAL		X			ALEJANDRO GALÁN MARTINEZ	SI
PUNGARABATO	1972	NO URBANA	524	521	NO URBANA	BASICA	CALLE HUGO ARCE ESQUINA JOSE MARIA MORELOS, CENTRO, SINAHUA, CÓDIGO POSTAL 40661	ANTIGUO EDIFICIO DE LA ESCUELA PRIMARIA IGNACIO MANUEL ALTAMIRANO MUNICIPAL	A UN COSTADO DE LA COMISARÍA MUNICIPAL		X			JOSÉ ANTONIO AGUIRRE ACUÑA	SI
PUNGARABATO	1972	NO URBANA	523	521	NO URBANA	CONTIGUA 1	CALLE HUGO ARCE ESQUINA JOSE MARIA MORELOS, CENTRO, SINAHUA, CÓDIGO POSTAL 40661	ANTIGUO EDIFICIO DE LA ESCUELA PRIMARIA IGNACIO MANUEL ALTAMIRANO MUNICIPAL	A UN COSTADO DE LA COMISARÍA MUNICIPAL		X			JOSÉ ANTONIO AGUIRRE ACUÑA	SI
SAN MIGUEL TOTOLAPAN	2092	NO URBANA	443	441	URBANA	BASICA	CALLE CONSTITUCIÓN, NÚMERO 2, CENTRO, SAN MIGUEL, TOTOLAPAN, CÓDIGO POSTAL 40780	PORTAL EUTIMIO PINZÓN NÚMERO 2	FRENTE AL TECHADO MUNICIPAL Y LA CASA DEL SEÑOR FRANCISCO JAIMES MENDOZA			X		HILDEGARDO SALGADO HERNÁNDEZ	SI

Handwritten signatures and initials are present on the right side of the page, including a large signature at the top right and several smaller ones below.

**Lista de ubicación de casillas aprobadas por el 01 Consejo Distrital
Entidad Federativa: GUERRERO Distrito: 1. PUNGARABATO**

Fecha de aprobación: 02/04/2015

Municipio o delegación	No. de sección	Tipo de sección	Padrón electoral	Línea nominal	Casilla	Tipo de casilla	Domicilio	Ubicación	Referencia	Tipo de domicilio*		Atenuación (S/No)
										E	O.P. L.P. P	
SAN MIGUEL TOTOLAPAN	2093	NO URBANA	456	455	NO URBANA	BÁSICA	CALLE PLAZA PRINCIPAL,CENTRO,SAN MIGUEL TOTOLAPAN,CÓDIGO POSTAL 40780	PORTAL VICENTE GUERRERO NÚMERO 1	FRENTE A LA CASA DE LA SEÑORA MARÍA HERNÁNDEZ ARZATE		X	SI
SAN MIGUEL TOTOLAPAN	2093	NO URBANA	455	455	NO URBANA	CONTIGUA 1	CALLE PLAZA PRINCIPAL,CENTRO,SAN MIGUEL TOTOLAPAN,CÓDIGO POSTAL 40780	PORTAL VICENTE GUERRERO NÚMERO 1	FRENTE A LA CASA DE LA SEÑORA MARÍA HERNÁNDEZ ARZATE		X	SI
SAN MIGUEL TOTOLAPAN	2094	NO URBANA	544	542	NO URBANA	BÁSICA	CALLE 16 DE SEPTIEMBRE ESQUINA CALLE MELCHOR OCCAMPO,CENTRO,SAN MIGUEL TOTOLAPAN,CÓDIGO POSTAL 40780	CALLE 16 DE SEPTIEMBRE ESQUINA CALLE MELCHOR OCCAMPO	FRENTE A LA TIENDA LOS GEMELOS		X	SI
SAN MIGUEL TOTOLAPAN	2094	NO URBANA	543	542	NO URBANA	CONTIGUA 1	CALLE 16 DE SEPTIEMBRE ESQUINA CALLE MELCHOR OCCAMPO,CENTRO,SAN MIGUEL TOTOLAPAN,CÓDIGO POSTAL 40780	CALLE 16 DE SEPTIEMBRE ESQUINA CALLE MELCHOR OCCAMPO	FRENTE A LA TIENDA LOS GEMELOS		X	SI
SAN MIGUEL TOTOLAPAN	2095	NO URBANA	560	558	NO URBANA	BÁSICA	CALLE JAIME NUNO,NÚMERO 17,CENTRO,SAN MIGUEL TOTOLAPAN,CÓDIGO POSTAL 40780	ESCUELA PRIMARIA EVA SÁMANO	ENTRADA POR LA CALLE JAIME NUNO	X		SI
SAN MIGUEL TOTOLAPAN	2096	NO URBANA	536	535	NO URBANA	BÁSICA	CALLE MIGUEL HIDALGO,CENTRO,EL REMANEC,CÓDIGO POSTAL 40780	COMISARÍA MUNICIPAL	DOMICILIO CONOCIDO		X	SI
SAN MIGUEL TOTOLAPAN	2097	NO URBANA	415	415	NO URBANA	BÁSICA	CALLE SIN NOMBRE,VILLA HIDALGO EL CUBO,CÓDIGO POSTAL 40785	CANCHA TECHADA DE BASQUETBOL	ZÓCALO DE LA LOCALIDAD		X	SI
SAN MIGUEL TOTOLAPAN	2097	NO URBANA	415	415	NO URBANA	CONTIGUA 1	CALLE SIN NOMBRE,VILLA HIDALGO EL CUBO,CÓDIGO POSTAL 40785	CANCHA TECHADA DE BASQUETBOL	ZÓCALO DE LA LOCALIDAD		X	SI
SAN MIGUEL TOTOLAPAN	2098	NO URBANA	158	158	NO URBANA	BÁSICA	CALLE SIN NOMBRE,CENTRO,SANTA CATARINA,CÓDIGO POSTAL 40780	ESCUELA PRIMARIA LÁZARO CÁRDENAS	JUNTO A LA CANCHA DE FUTBOL	X		SI
SAN MIGUEL TOTOLAPAN	2099	NO URBANA	284	283	NO URBANA	BÁSICA	CALLE SIN NOMBRE,CENTRO,LA TINAJA,CÓDIGO POSTAL 40780	ESCUELA PRIMARIA RURAL ESTATAL VICENTE GUERRERO	CALLE PRINCIPAL A UN COSTADO DE LA BASE DE CAMIONETAS PASAJERAS	X		SI
SAN MIGUEL TOTOLAPAN	2100	NO URBANA	473	471	NO URBANA	BÁSICA	CALLE SALOMÓN CORDOBA REYES,CENTRO,VALLE LUZ ,CÓDIGO POSTAL 40780	CANCHA TECHADA DE BASQUETBOL	DOMICILIO CONOCIDO		X	SI
SAN MIGUEL TOTOLAPAN	2101	NO URBANA	574	573	NO URBANA	BÁSICA	CALLE SIN NOMBRE,CENTRO,EL FERRERO,CÓDIGO POSTAL 40781	CANCHA TECHADA DE BASQUETBOL	FRENTE A LA CASA EJIDAL		X	SI
SAN MIGUEL TOTOLAPAN	2101	NO URBANA	574	572	NO URBANA	CONTIGUA 1	CALLE SIN NOMBRE,CENTRO,EL FERRERO,CÓDIGO POSTAL 40781	CANCHA TECHADA DE BASQUETBOL	FRENTE A LA CASA EJIDAL		X	SI
SAN MIGUEL TOTOLAPAN	2102	NO URBANA	495	492	NO URBANA	BÁSICA	CALLE SIN NOMBRE,CENTRO,VALLE LUZ II,CÓDIGO POSTAL 40781	ESCUELA PRIMARIA VICENTE GUERRERO	CALLE PRINCIPAL A UN COSTADO DEL KOSKO	X		SI
SAN MIGUEL TOTOLAPAN	2103	NO URBANA	251	251	NO URBANA	BÁSICA	CALLE SIN NOMBRE,CENTRO,LOS GUAYES,CÓDIGO POSTAL 40780	ESCUELA PRIMARIA TIERRA Y LIBERTAD	CALLE PRINCIPAL	X		SI
SAN MIGUEL TOTOLAPAN	2104	NO URBANA	557	557	NO URBANA	BÁSICA	CALLE SIN NOMBRE,CENTRO,SAN ANTONIO DE LA GAVIA,CÓDIGO POSTAL 40781	CANCHA TECHADA DE USOS MÚLTIPLES	DOMICILIO CONOCIDO		X	SI
SAN MIGUEL TOTOLAPAN	2105	NO URBANA	282	282	NO URBANA	BÁSICA	CALLE SIN NOMBRE,CENTRO,SAN FRANCISCO,CÓDIGO POSTAL 40780	ESCUELA PRIMARIA BENITO JUÁREZ CANCHAS	CALLE PRINCIPAL JUNTO A LAS CANCHAS	X		SI
SAN MIGUEL TOTOLAPAN	2106	NO URBANA	139	139	NO URBANA	BÁSICA	COMUNIDAD,CÓDIGO POSTAL 40780	ESCUELA PRIMARIA REVOLUCIÓN MEXICANA	CALLE PRINCIPAL	X		SI
SAN MIGUEL TOTOLAPAN	2107	NO URBANA	223	223	NO URBANA	BÁSICA	CALLE SIN NOMBRE,CENTRO,LA GAVIA,CÓDIGO POSTAL 40780	ESCUELA PRIMARIA EMILIANO ZAPATA	CALLE PRINCIPAL	X		SI
SAN MIGUEL TOTOLAPAN	2108	NO URBANA	204	204	NO URBANA	BÁSICA	CALLE SIN NOMBRE,CENTRO,SAN PEDRO PEZIAPAN,CÓDIGO POSTAL 40780	ESCUELA PRIMARIA LICENCIADO BENITO JUÁREZ	FRENTE A LA PLAZA CENTRAL	X		SI

Handwritten signatures and initials are present at the top of the page, including a large signature on the left and several smaller ones on the right.

Handwritten signatures and initials are present at the bottom of the page, including a large signature on the left and several smaller ones on the right.

**Lista de ubicación de casillas aprobadas por el 01 Consejo Distrital
Entidad Federativa: GUERRERO Distrito: 1. PUNGARABATO**

Fecha de aprobación: 02/04/2015

Municipio o delegación	No. de sección	Tipo de sección	Padrón electoral	Lista nominal	Casilla	Tipo de casilla	Domicilio	Ubicación	Referencia	Tipo de domicilio*			Nombre del Propietario o responsable	Anuencia (S/No)
										E	O.P.	L.P.		
SAN MIGUEL TOTOLAPAN	2109	NO URBANA	145	145	NO URBANA	BASICA	CALLE SIN NOMBRE,CENTRO,SANTA MARIA DE LAS FLORES,CÓDIGO POSTAL 40782	ESCUELA PRIMARIA BENITO JUÁREZ	CALLE PRINCIPAL	X			FELICIANO BUSTOS VALLE	SI
SAN MIGUEL TOTOLAPAN	2110	NO URBANA	294	293	NO URBANA	BASICA	CALLE SIN NOMBRE,CENTRO,SAN RAFAEL,CÓDIGO POSTAL 40780	ESCUELA PRIMARIA BENITO JUÁREZ	CALLE PRINCIPAL	X			GERARDO URBANO RAYO	SI
SAN MIGUEL TOTOLAPAN	2111	NO URBANA	149	148	NO URBANA	BASICA	CALLE SIN NOMBRE,CENTRO,REAL DE TEPANTITLÁN,CÓDIGO POSTAL 40780	ESCUELA PRIMARIA VICENTE GUERRERO	FRENTE A LA IGLESIA	X			JOSEFINA MADRID ZAVALA	SI
SAN MIGUEL TOTOLAPAN	2113	NO URBANA	160	158	NO URBANA	BASICA	CALLE SIN NOMBRE,CENTRO,SANTA MARIA SUR,CÓDIGO POSTAL 40780	ESCUELA PRIMARIA VICENTE GUERRERO	DOMICILIO CONOCIDO	X			JUAN CRUZ MENDOZA	SI
SAN MIGUEL TOTOLAPAN	2114	NO URBANA	201	200	NO URBANA	BASICA	CALLE PRINCIPAL,CENTRO,LAS TUNAS,CÓDIGO POSTAL 40780	ESCUELA PRIMARIA VICENTE GUERRERO	DOMICILIO CONOCIDO	X			MA DEL CARMEN MORALES	SI
SAN MIGUEL TOTOLAPAN	2115	NO URBANA	224	222	NO URBANA	BASICA	CALLE SIN NOMBRE,CENTRO,PERICOTEPEC,CÓDIGO POSTAL 40790	CANCHA DE BASQUETBOL	BAÑO EL ÁRBOL DE TRUENO		X		DIONICIO MERCADO PALACIOS	SI
SAN MIGUEL TOTOLAPAN	2116	NO URBANA	396	383	NO URBANA	BASICA	CALLE SIN NOMBRE,CENTRO,HUERTA VIEJA,CÓDIGO POSTAL 40790	CANCHA TECHADA DE BASQUETBOL	DOMICILIO CONOCIDO		X		JUAN RIVAS SARABIA	SI
SAN MIGUEL TOTOLAPAN	2117	NO URBANA	319	300	NO URBANA	BASICA	CALLE SIN NOMBRE,CENTRO,SAN NICOLAS DEL ORO,CÓDIGO POSTAL 40780	CANCHA TECHADA	FRENTE AL PORTAL DE LA CASA DEL SEÑOR NICOLAS PITA BERNAL		X		RAFAEL RIVERA SARABIA	SI
SAN MIGUEL TOTOLAPAN	2118	NO URBANA	320	300	NO URBANA	BASICA	CALLE SIN NOMBRE,CENTRO,SAN MIGUELITO,CÓDIGO POSTAL 40780	CANCHA DE BASQUETBOL MUNICIPAL	FRENTE A LA ESCUELA PRIMARIA		X		ALEJANDRO SERNA SALGADO	SI
SAN MIGUEL TOTOLAPAN	2119	NO URBANA	201	192	NO URBANA	BASICA	CALLE PRINCIPAL,CENTRO,CORONILLA,CÓDIGO POSTAL 40792	CANCHA TECHADA DE LA LOCALIDAD	DOMICILIO CONOCIDO		X		LEOBARDO ANGLUO SOTELO	SI
SAN MIGUEL TOTOLAPAN	2120	NO URBANA	132	132	NO URBANA	BASICA	CALLE PRINCIPAL,CENTRO,YOLOTLA,CÓDIGO POSTAL 40780	ESCUELA PRIMARIA AGUSTÍN RAMÍREZ	DOMICILIO CONOCIDO	X			ABEL MORALES MARCELINO	SI
SAN MIGUEL TOTOLAPAN	2121	NO URBANA	136	136	NO URBANA	BASICA	CALLE PRINCIPAL,CENTRO,SAN BARTOLO,CÓDIGO POSTAL 40780	ESCUELA PRIMARIA JUSTO SIERRA	DOMICILIO CONOCIDO	X			CÉSAR BARROSO PELAEZ	SI
SAN MIGUEL TOTOLAPAN	2123	NO URBANA	329	311	NO URBANA	BASICA	CALLE SIN NOMBRE,CENTRO,LAGUNA DE HUEYANALCO,CÓDIGO POSTAL 40780	CANCHA TECHADA DE BASQUETBOL	DOMICILIO CONOCIDO		X		PASCUAL GONZALEZ BERNAL	SI
SAN MIGUEL TOTOLAPAN	2124	NO URBANA	236	193	NO URBANA	BASICA	CALLE PRINCIPAL,CENTRO,PETLACALA,CÓDIGO POSTAL 40780	ESCUELA PRIMARIA CUALHTEMOC	DOMICILIO CONOCIDO	X			MARIELA POPOCA VALENTE	SI
SAN MIGUEL TOTOLAPAN	2125	NO URBANA	293	288	NO URBANA	BASICA	CALLE PRINCIPAL,CENTRO,LA TUNA,CÓDIGO POSTAL 40780	ESCUELA PRIMARIA JOSÉ VASCONCELOS	DOMICILIO CONOCIDO	X			ERICK ADRIÁN ARIZPE RAMOS	SI
SAN MIGUEL TOTOLAPAN	2127	NO URBANA	168	166	NO URBANA	BASICA	CALLE SIN NOMBRE,CENTRO,LAS HABILLAS,CÓDIGO POSTAL 40780	ESCUELA PRIMARIA SALOMÓN CORDOBA REYES	DOMICILIO CONOCIDO	X			RODOLFO HORACIO ABARCA VARGAS	SI
SAN MIGUEL TOTOLAPAN	2128	NO URBANA	152	152	NO URBANA	BASICA	CALLE PRINCIPAL,CENTRO,SANTA ELENA,CÓDIGO POSTAL 40780	ESCUELA PRIMARIA HERMENEGILDO GALEANA	DOMICILIO CONOCIDO	X			HUGO ALBERTO ARROYO SAMANO	SI
SAN MIGUEL TOTOLAPAN	2129	NO URBANA	380	380	NO URBANA	BASICA	CALLE SIN NOMBRE,CENTRO,OTATLÁN,CÓDIGO POSTAL 40780	ESCUELA PRIMARIA VICENTE GUERRERO	DOMICILIO CONOCIDO	X			IRVIN RAMÍREZ TAMARIT	SI
SAN MIGUEL TOTOLAPAN	2130	NO URBANA	502	467	NO URBANA	BASICA	CALLE PRINCIPAL,CENTRO,AGUA ESCONDIDA EL DESCOMBRO,CÓDIGO POSTAL 40780	ESCUELA PRIMARIA JOSÉ VASCONCELOS	DOMICILIO CONOCIDO	X			BERNABE VÁSQUEZ MEDEL	SI
SAN MIGUEL TOTOLAPAN	2130	NO URBANA	95	95	NO URBANA	EXTRAORDINARIA 1	CALLE PRINCIPAL,CENTRO,PALOS ALTOS,CÓDIGO POSTAL 40780	ESCUELA PRIMARIA NIÑOS HÉROES	CALLE PRINCIPAL	X			BENITO ANTÚNEZ ANGLUO	SI

Handwritten signatures and initials are present on the right side of the page, including a large signature at the top right and several smaller ones below.

**Lista de ubicación de casillas aprobadas por el 01 Consejo Distrital
Entidad Federativa: GUERRERO Distrito: 1. PUNGARABATO**

Fecha de aprobación: 02/04/2015

Municipio o delegación	No. de sección	Tipo de sección	Padrón electoral	Lista nominal	Casilla	Tipo de casilla	Domicilio	Ubicación	Referencia	Tipo de domicilio*		Número del Propietario o Responsable	Anuencia (S/No)
										E.	O.P. L.P.		
SAN MIGUEL TOTOLAPAN	2131	NO URBANA	444	444	NO URBANA	BASICA	CALLE PRINCIPAL,CENTRO,PANDEOLOMA,CÓDIGO POSTAL 40792	ESCUELA PRIMARIA JUSTO SIERRA	FRENTE A LA COMISARIA MUNICIPAL	X		JESUS SALINAS ROQUE	SI
SAN MIGUEL TOTOLAPAN	2132	NO URBANA	174	166	NO URBANA	BASICA	CALLE SIN NOMBRE,CENTRO,ESTACION TORO MUERTO,CÓDIGO POSTAL 40780	CANCHA TECHADA DE BASQUETBOL	DOMICILIO CONOCIDO		X	LEONCIO GERVAO SANDOVAL	SI
SAN MIGUEL TOTOLAPAN	2132	NO URBANA	157	149	NO URBANA	EXTRAORDINARIA 1	CALLE SIN NOMBRE,CENTRO,LOS LAURELES,CÓDIGO POSTAL 40780	CANCHA TECHADA DE BASQUETBOL	JUNTO A LA COMISARIA MUNICIPAL		X	JESUS ORTIZ URDOSO	SI
SAN MIGUEL TOTOLAPAN	2133	NO URBANA	740	586	NO URBANA	BASICA	CALLE SIN NOMBRE,CENTRO,LINDA VISTA,CÓDIGO POSTAL 40780	CANCHA TECHADA DE BASQUETBOL	A UN COSTADO DE LA PLAZA COMUNITARIA		X	ERASMO BARRAGAN NAZARIO	SI
TLALCHAPA	2533	NO URBANA	604	603	URBANA	BASICA	CALLE JUÁREZ,SIN NOMBRE,CENTRO,TLALCHAPA,CÓDIGO POSTAL 40680	PORTAL FRENTE A LA CASA DEL SEÑOR LEONEL RODRIGUEZ	FRENTE AL ZÓCALO		X	ELPIDIO ALONSO DOMÍNGUEZ	SI
TLALCHAPA	2534	NO URBANA	585	583	URBANA	BASICA	CALLE JUÁREZ ESQUINA EMILIANO ZAPATA,CENTRO,TLALCHAPA,CÓDIGO POSTAL 40680	PORTAL FRENTE A LA CASA DEL SEÑOR LUIS AGUIRRE	FRENTE AL ZÓCALO		X	ELPIDIO ALONSO DOMÍNGUEZ	SI
TLALCHAPA	2534	NO URBANA	585	582	URBANA	CONTIGUA 1	CALLE JUÁREZ ESQUINA EMILIANO ZAPATA,CENTRO,TLALCHAPA,CÓDIGO POSTAL 40680	PORTAL FRENTE A LA CASA DEL SEÑOR LUIS AGUIRRE	FRENTE AL ZÓCALO		X	ELPIDIO ALONSO DOMÍNGUEZ	SI
TLALCHAPA	2535	NO URBANA	579	577	URBANA	BASICA	AVENIDA AYUNTAMIENTO ESQUINA EMILIANO ZAPATA,CENTRO,TLALCHAPA,CÓDIGO POSTAL 40680	PORTAL FRENTE A LA CASA DEL SEÑOR HEVER ANTONIO LEYVA JARAMILLO	CONTRA ESQUINA DEL ZÓCALO		X	HEVER ANTONIO LEYVA JARAMILLO	SI
TLALCHAPA	2535	NO URBANA	578	576	URBANA	CONTIGUA 1	AVENIDA AYUNTAMIENTO ESQUINA EMILIANO ZAPATA,CENTRO,TLALCHAPA,CÓDIGO POSTAL 40680	PORTAL FRENTE A LA CASA DEL SEÑOR HEVER ANTONIO LEYVA JARAMILLO	CONTRA ESQUINA DEL ZÓCALO		X	HEVER ANTONIO LEYVA JARAMILLO	SI
TLALCHAPA	2536	NO URBANA	457	455	URBANA	BASICA	AVENIDA AYUNTAMIENTO ESQUINA EMILIANO ZAPATA,CENTRO,TLALCHAPA,CÓDIGO POSTAL 40680	PORTAL FRENTE A LA CASA DEL SEÑOR JOSÉ AGUIRRE	FRENTE AL ZÓCALO		X	JOSÉ AGUIRRE MERCADO	SI
TLALCHAPA	2537	NO URBANA	639	638	NO URBANA	BASICA	CALLE SIN NOMBRE,CENTRO,OTLATEPEC,CÓDIGO POSTAL 40680	CANCHA DE BASQUETBOL DE LA LOCALIDAD	DOMICILIO CONOCIDO		X	LORENZO UGARTE DE LA PAZ	SI
TLALCHAPA	2540	NO URBANA	125	125	NO URBANA	BASICA	CALLE SIN NOMBRE,CENTRO,SAN JACINTO,CÓDIGO POSTAL 40680	ESCUELA PRIMARIA PLAN DE IGUALA	DOMICILIO CONOCIDO	X		JOSÉ ALFREDO FLORES SOTO	SI
TLALCHAPA	2541	NO URBANA	327	326	NO URBANA	BASICA	CALLE SIN NOMBRE,CENTRO,CHICUMPUN,CÓDIGO POSTAL 40680	FRENTE A LA IGLESIA DE LA LOCALIDAD	DOMICILIO CONOCIDO		X	SANTIAGO SÁNCHEZ CAMPUZANO	SI
TLALCHAPA	2542	NO URBANA	588	587	NO URBANA	BASICA	CALLE JALISCO,NÚMERO 203,CENTRO,VILLA MADERO,CÓDIGO POSTAL 40681	PORTAL FRENTE A LA CASA DE LA SEÑORA JUANA ARIZA ROMERO	FRENTE AL ZÓCALO		X	IGNACIO CORTEZ BAZA	SI
TLALCHAPA	2542	NO URBANA	587	586	NO URBANA	CONTIGUA 1	CALLE ZACATECAS,SIN NOMBRE,CENTRO,VILLA MADERO,CÓDIGO POSTAL 40681	PORTAL FRENTE A LA CASA DE LA CULTURA	FRENTE AL ZÓCALO		X	IGNACIO CORTEZ BAZA	SI
TLALCHAPA	2543	NO URBANA	105	105	NO URBANA	BASICA	CALLE SIN NOMBRE,CENTRO,PUERTO DE ALLENDE,CÓDIGO POSTAL 40680	ESCUELA PRIMARIA VICENTE GUERRERO	DOMICILIO CONOCIDO	X		DANIEL SALMERÓN GÓMEZ	SI

Handwritten signatures and stamps are present on the right side of the page, including a circular stamp with the number '13' and several illegible signatures.

**Lista de ubicación de casillas aprobadas por el 01 Consejo Distrital
Entidad Federativa: GUERRERO Distrito: 1. PUNGARABATO**

Fecha de aprobación: 02/04/2015

Municipio o delegación	No. de sección	Tipo de sección	Padrón electoral	Lista nominal	Casilla	Tipo de casilla	Domicilio	Ubicación	Referencia	Tipo de domicilio*			Nombre del Propietario o Responsable	Anuencia (S/No)
										E.	D.P.	P.		
TLALCHAPA	2544	NO URBANA	253	252	NO URBANA	BASICA	CALLE SIN NOMBRE, CENTRO, TENANCINGO, CÓDIGO POSTAL 40680	ESCUELA PRIMARIA MIGUEL HIDALGO Y COSTILLA	DOMICILIO CONOCIDO	X			HERIBERTO VERDEL DUARTE	SI
TLALCHAPA	2545	NO URBANA	277	274	NO URBANA	BASICA	CALLE ESTIADO DE VERACRUZ, CENTRO, LOS NOPALES, CÓDIGO POSTAL 40680	ESCUELA PRIMARIA FRANCISCO I MADERO	DOMICILIO CONOCIDO	X			ESMERALDA NUÑEZ GARCÍA	SI
TLALCHAPA	2546	NO URBANA	335	335	NO URBANA	BASICA	CALLE SIN NOMBRE, CENTRO, CHAPULTEPEC, CÓDIGO POSTAL 40680	ESCUELA PRIMARIA CUAUHTEMOC	DOMICILIO CONOCIDO	X			MARITZA CHÁVEZ PÉREZ	SI
TLALCHAPA	2547	NO URBANA	211	210	NO URBANA	BASICA	CALLE SIN NOMBRE, CENTRO, SAN JUAN, CÓDIGO POSTAL 40680	ESCUELA PRIMARIA VICTORIANO AGUEROS	DOMICILIO CONOCIDO	X			ANAYELI RODRÍGUEZ BARRÓN	SI
TLALCHAPA	2548	NO URBANA	257	255	NO URBANA	BASICA	CALLE SIN NOMBRE, CENTRO, LA MONTAÑA, CÓDIGO POSTAL 40680	COMISARIA MUNICIPAL	FRENTE A LA CANCHA DE BASQUETBOL		X		ENRIQUE CRUZ CALDERÓN	SI
TLALCHAPA	2549	NO URBANA	134	132	NO URBANA	BASICA	CALLE RÍO BALSAS, CENTRO, TAMARINDO DEL RÍO, CÓDIGO POSTAL 40680	ESCUELA PRIMARIA GUADALUPE VICTORIA	DOMICILIO CONOCIDO	X			CECILIA SALINAS BARBOSA	SI
TLALCHAPA	2550	NO URBANA	399	398	NO URBANA	BASICA	CALLE SIN NOMBRE, CENTRO, CUAHULOTITLÁN, CÓDIGO POSTAL 40691	ZÓCALO DE LA LOCALIDAD	DOMICILIO CONOCIDO		X		DIANA GRANADOS MARTÍNEZ	SI
TLALCHAPA	2550	NO URBANA	398	397	NO URBANA	CONTIGUA 1	CALLE SIN NOMBRE, CENTRO, COLONIA CUAUHTEMOC, CÓDIGO POSTAL 40695	ZÓCALO DE LA LOCALIDAD	DOMICILIO CONOCIDO		X		DIANA GRANADOS MARTÍNEZ	SI
TLALCHAPA	2551	NO URBANA	420	417	NO URBANA	BASICA	CALLE SIN NOMBRE, CENTRO, COLONIA CUAUHTEMOC, CÓDIGO POSTAL 40695	CASA EJIDAL	DOMICILIO CONOCIDO		X		ORBELÍN CEDILLO BURGOS	SI
TLALCHAPA	2551	NO URBANA	419	417	NO URBANA	CONTIGUA 1	CALLE SIN NOMBRE, CENTRO, COLONIA CUAUHTEMOC, CÓDIGO POSTAL 40695	CASA EJIDAL	DOMICILIO CONOCIDO		X		ORBELÍN CEDILLO BURGOS	SI
TLALCHAPA	2553	NO URBANA	464	461	NO URBANA	BASICA	CALLE SIN NOMBRE, CENTRO, SAN MIGUEL TECOMATLÁN, CÓDIGO POSTAL 40690	CANCHA TECHADA DE USOS MULTIPLES	ZÓCALO DE LA LOCALIDAD			X	OFELIA NOLASCO PEÑALOZA	SI
TLALCHAPA	2553	NO URBANA	463	461	NO URBANA	CONTIGUA 1	CALLE SIN NOMBRE, CENTRO, SAN MIGUEL TECOMATLÁN, CÓDIGO POSTAL 40690	CANCHA TECHADA DE USOS MULTIPLES	ZÓCALO DE LA LOCALIDAD			X	OFELIA NOLASCO PEÑALOZA	SI
TLAPEHUALA	2600	NO URBANA	717	715	NO URBANA	BASICA	CALLE INDEPENDENCIA ESQUINA CON 5 DE FEBRERO, CENTRO, TLAPEHUALA, CÓDIGO POSTAL 40600	CALLE INDEPENDENCIA ESQUINA CON 5 DE FEBRERO	DOMICILIO CONOCIDO			X	ARMANDO SUÁREZ VALERIO	SI
TLAPEHUALA	2600	NO URBANA	716	714	NO URBANA	CONTIGUA 1	CALLE INDEPENDENCIA ESQUINA CON 5 DE FEBRERO, CENTRO, TLAPEHUALA, CÓDIGO POSTAL 40600	CALLE INDEPENDENCIA ESQUINA CON 5 DE FEBRERO	DOMICILIO CONOCIDO			X	ARMANDO SUÁREZ VALERIO	SI
TLAPEHUALA	2600	NO URBANA	716	714	NO URBANA	CONTIGUA 2	CALLE INDEPENDENCIA ESQUINA CON 5 DE FEBRERO, CENTRO, TLAPEHUALA, CÓDIGO POSTAL 40600	CALLE INDEPENDENCIA ESQUINA CON 5 DE FEBRERO	DOMICILIO CONOCIDO			X	ARMANDO SUÁREZ VALERIO	SI
TLAPEHUALA	2601	NO URBANA	522	522	URBANA	BASICA	CALLE HIDALGO ESQUINA CON EL CALVARIO, BARRIO GUADALUPANO, TLAPEHUALA, CÓDIGO POSTAL 40600	CALLE HIDALGO ESQUINA CON EL CALVARIO	DOMICILIO CONOCIDO			X	ARMANDO SUÁREZ VALERIO	SI
TLAPEHUALA	2601	NO URBANA	522	521	URBANA	CONTIGUA 1	CALLE HIDALGO ESQUINA CON EL CALVARIO, BARRIO GUADALUPANO, TLAPEHUALA, CÓDIGO POSTAL 40600	CALLE HIDALGO ESQUINA CON EL CALVARIO	DOMICILIO CONOCIDO			X	ARMANDO SUÁREZ VALERIO	SI

Handwritten signatures and stamps are present on the right side of the page, including a large signature at the top right and several smaller ones and stamps below.

**Lista de ubicación de casillas aprobadas por el 01 Consejo Distrital
Entidad Federativa: GUERRERO Distrito: 1. PUNGARABATO**

Fecha de aprobación: 02/04/2015

Municipio o delegación	Nó. de sección	Tipo de sección	Padrón electoral	Lista nominal	Casilla	Tipo de casilla	Domicilio	Ubicación	Referencia	Tipo de edificación*				Anuencia (SI/NO)
										E	O.P.	L.P.	P	
TLAPEHUALA	2602	NO URBANA	506	505	URBANA	BASICA	CALLE IGNACIO RAMÍREZ, SIN NÚMERO, NUEVA, TLAPEHUALA, CÓDIGO POSTAL 40600	JARDÍN DE NIÑOS CLUB DE LEONES	DOMICILIO CONOCIDO	X				SI
TLAPEHUALA	2602	NO URBANA	505	504	URBANA	CONTIGUA 1	CALLE IGNACIO RAMÍREZ, SIN NÚMERO, NUEVA, TLAPEHUALA, CÓDIGO POSTAL 40600	JARDÍN DE NIÑOS CLUB DE LEONES	DOMICILIO CONOCIDO	X				SI
TLAPEHUALA	2602	NO URBANA	505	504	URBANA	CONTIGUA 2	CALLE IGNACIO RAMÍREZ, SIN NÚMERO, NUEVA, TLAPEHUALA, CÓDIGO POSTAL 40600	JARDÍN DE NIÑOS CLUB DE LEONES	DOMICILIO CONOCIDO	X				SI
TLAPEHUALA	2603	NO URBANA	206	206	URBANA	BASICA	CALLE MOLINA, SIN NÚMERO, CENTRO, TUPATARILO, CÓDIGO POSTAL 40600	ESCUELA PREPARATORIA NÚMERO 18 DE LA UNIVERSIDAD AUTONOMA DE GUERRERO	CARRETERA TLAPEHUALA-ARCELIA	X				SI
TLAPEHUALA	2604	NO URBANA	617	615	URBANA	BASICA	AVENIDA LAZARO CÁRDENAS, SIN NÚMERO, CENTRO, SAN JUAN MINA, CÓDIGO POSTAL 40604	ESCUELA PRIMARIA ESTATAL HERMENEGILDO GALEANA	DOMICILIO CONOCIDO	X				SI
TLAPEHUALA	2604	NO URBANA	617	615	URBANA	CONTIGUA 1	AVENIDA LAZARO CÁRDENAS, SIN NÚMERO, CENTRO, SAN JUAN MINA, CÓDIGO POSTAL 40604	ESCUELA PRIMARIA ESTATAL HERMENEGILDO GALEANA	DOMICILIO CONOCIDO	X				SI
TLAPEHUALA	2605	NO URBANA	565	562	URBANA	BASICA	CALLE 16 DE SEPTIEMBRE, SIN NÚMERO, CENTRO, TLAPEHUALA, CÓDIGO POSTAL 40600	ZÓCALO DE LA PLAZA PRINCIPAL	FRENTE AL AYUNTAMIENTO MUNICIPAL		X			SI
TLAPEHUALA	2606	NO URBANA	384	383	URBANA	BASICA	CALLE 16 DE SEPTIEMBRE ESQUINA CON 5 DE FEBRERO, BARRIO ESQUIPUILA, TLAPEHUALA, CÓDIGO POSTAL 40600	CALLE 16 DE SEPTIEMBRE ESQUINA CON 5 DE FEBRERO	CERCA DEL CENTRO DE LA COMUNIDAD			X		SI
TLAPEHUALA	2607	NO URBANA	573	573	URBANA	BASICA	CALLE BENITO JUÁREZ, CENTRO, NUEVO GUERRERO, CÓDIGO POSTAL 40609	ESCUELA PRIMARIA FEDERAL BENITO JUÁREZ	DOMICILIO CONOCIDO	X				SI
TLAPEHUALA	2607	NO URBANA	573	573	URBANA	CONTIGUA 1	CALLE BENITO JUÁREZ, CENTRO, NUEVO GUERRERO, CÓDIGO POSTAL 40609	ESCUELA PRIMARIA FEDERAL BENITO JUÁREZ	DOMICILIO CONOCIDO	X				SI
TLAPEHUALA	2608	NO URBANA	249	249	NO URBANA	BASICA	CALLE SIN NOMBRE, CENTRO, EL TIMOCO, CÓDIGO POSTAL 40600	CANCHA TECHADA DE BASQUETBOL	DOMICILIO CONOCIDO		X			SI
TLAPEHUALA	2609	NO URBANA	242	241	NO URBANA	BASICA	CALLE INDEPENDENCIA, SIN NÚMERO, CENTRO, HACIENDA NUEVA, CÓDIGO POSTAL 40600	COMISARÍA MUNICIPAL	DOMICILIO CONOCIDO			X		SI
TLAPEHUALA	2610	NO URBANA	689	687	NO URBANA	BASICA	CALLE SIN NOMBRE, CENTRO, SANTO NIÑO, CÓDIGO POSTAL 40620	COMISARÍA MUNICIPAL	EN EL TECHADO DE USOS MULTIPLES			X		SI
TLAPEHUALA	2611	NO URBANA	588	586	URBANA	BASICA	CALLE BERRIOZABAL, SIN NÚMERO, CENTRO, SAN JOSÉ POLIUTLA, CÓDIGO POSTAL 40607	PLAZA PRINCIPAL	FRENTE A LA COMISARÍA MUNICIPAL			X		SI
TLAPEHUALA	2611	NO URBANA	588	586	URBANA	CONTIGUA 1	CALLE BERRIOZABAL, SIN NÚMERO, CENTRO, SAN JOSÉ POLIUTLA, CÓDIGO POSTAL 40607	PLAZA PRINCIPAL	FRENTE A LA COMISARÍA MUNICIPAL			X		SI
TLAPEHUALA	2612	NO URBANA	566	565	URBANA	BASICA	CALLE FEDERICO CONTRERAS, SIN NÚMERO, CENTRO, SAN JOSÉ POLIUTLA, CÓDIGO POSTAL 40607	JARDÍN DE NIÑOS ESTEFANÍA CASTAÑEDA	DOMICILIO CONOCIDO	X				SI
TLAPEHUALA	2612	NO URBANA	566	565	URBANA	CONTIGUA 1	CALLE FEDERICO CONTRERAS, SIN NÚMERO, CENTRO, SAN JOSÉ POLIUTLA, CÓDIGO POSTAL 40607	JARDÍN DE NIÑOS ESTEFANÍA CASTAÑEDA	DOMICILIO CONOCIDO		X			SI

Handwritten signatures and stamps are present on the right side of the document, including a large signature at the top right and several smaller ones below, some with circular stamps.

**Lista de ubicación de casillas aprobadas por el 01 Consejo Distrital
Entidad Federativa: GUERRERO Distrito: 1. PUNGARABATO**

Fecha de aprobación: 02/04/2015

Municipio o delegación	No. de sección	Tipo de sección	Padrón electoral	Lista nominal	Casilla	Tipo de casilla	Domicilio	Ubicación	Referencia	Tipo de domicilio*			Nombre del Propietario o Responsable	Anuencia (S/No)
										E	O.P.	P		
TLAPEHUALA	2613	NO URBANA	528	528	NO URBANA	BASICA	CALLE VICENTE GUERRERO,CENTRO,COLOA JUAZÉ,CÓDIGO POSTAL 40605	ESCUELA PRIMARIA RURAL FEDERAL 20 DE NOVIEMBRE	DOMICILIO CONOCIDO				SALVADOR DUARTE ROJAS	SI
TLAPEHUALA	2614	NO URBANA	740	739	NO URBANA	BASICA	CALLE BENITO JUÁREZ,CENTRO,SAN ANTONIO DE LAS HUERTAS,CÓDIGO POSTAL 40603	CANCHA PÚBLICA MUNICIPAL	FRENTE A LA COMISARIA MUNICIPAL		X		OMAR JAIMES MERLAN	SI
TLAPEHUALA	2614	NO URBANA	740	738	NO URBANA	CONTIGUA 1	CALLE BENITO JUÁREZ,CENTRO,SAN ANTONIO DE LAS HUERTAS,CÓDIGO POSTAL 40603	CANCHA PÚBLICA MUNICIPAL	FRENTE A LA COMISARIA MUNICIPAL		X		OMAR JAIMES MERLAN	SI
TLAPEHUALA	2615	NO URBANA	554	553	NO URBANA	BASICA	CARRETERA TLAPEHUALA CIUDAD ALTAMIRANO,SIN NÚMERO,CENTRO,MORELITA,CÓDIGO POSTAL 40601	ESCUELA PRIMARIA RURAL JOSÉ MARÍA MORELOS Y PAVÓN	DOMICILIO CONOCIDO				ELOY NAVARRO FIERROS	SI
TLAPEHUALA	2615	NO URBANA	554	552	NO URBANA	CONTIGUA 1	CARRETERA TLAPEHUALA CIUDAD ALTAMIRANO,SIN NÚMERO,CENTRO,MORELITA,CÓDIGO POSTAL 40601	ESCUELA PRIMARIA RURAL JOSÉ MARÍA MORELOS Y PAVÓN	DOMICILIO CONOCIDO		X		ELOY NAVARRO FIERROS	SI
TLAPEHUALA	2616	NO URBANA	399	396	NO URBANA	BASICA	CALLE SIN NOMBRE,CENTRO,TIRINGUEO,CÓDIGO POSTAL 40602	COMISARIA MUNICIPAL	DOMICILIO CONOCIDO			X	PANFILO MEDINA FIERROS	SI
TLAPEHUALA	2616	NO URBANA	398	395	NO URBANA	CONTIGUA 1	CALLE SIN NOMBRE,CENTRO,TIRINGUEO,CÓDIGO POSTAL 40602	COMISARIA MUNICIPAL	DOMICILIO CONOCIDO			X	PANFILO MEDINA FIERROS	SI
TLAPEHUALA	2617	NO URBANA	418	417	NO URBANA	BASICA	CALLE SIN NOMBRE,CENTRO,EL RINCÓN DEL GALLO,CÓDIGO POSTAL 40600	ESCUELA PRIMARIA JUSTO SIERRA	DOMICILIO CONOCIDO			X	JOSÉ LUIS DÍAZ GONZÁLEZ	SI
TLAPEHUALA	2618	NO URBANA	287	287	NO URBANA	BASICA	CARRETERA ALTAMIRANO IGUALA,CENTRO,EL TANQUE,CÓDIGO POSTAL 40600	ESCUELA PRIMARIA JUAN N ÁLVAREZ	DOMICILIO CONOCIDO		X		JISAÍAS LUCIANO AVILÉS	SI
TLAPEHUALA	2619	NO URBANA	176	176	NO URBANA	BASICA	CALLE SIN NOMBRE,CENTRO,LAS FRAGUAS,CÓDIGO POSTAL 40600	ESCUELA PRIMARIA RURAL FEDERAL HIMNO NACIONAL	DOMICILIO CONOCIDO		X		JACQUELINE GARCÍA GALÁN	SI
TLAPEHUALA	2620	NO URBANA	197	195	NO URBANA	BASICA	CALLE SIN NOMBRE,CENTRO,EL COACOVUL,CÓDIGO POSTAL 40600	ESCUELA PRIMARIA FEDERAL LAZARO CÁRDENAS	DOMICILIO CONOCIDO		X		ENRIQUE ACUÑA ROJAS	SI
TLAPEHUALA	2621	NO URBANA	161	161	NO URBANA	BASICA	CALLE SIN NOMBRE,CENTRO,EL LIMÓN DE GUADALUPE,CÓDIGO POSTAL 40600	ESCUELA PRIMARIA UNIÓN Y PROGRESO	DOMICILIO CONOCIDO		X		ANÁHI SALVADOR FLORES	SI
ZIRANDARO	2725	NO URBANA	645	641	NO URBANA	BASICA	CALLE MANUEL ALTAMIRANO,NÚMERO 1,CENTRO,ZIRANDARO DE LOS CHÁVEZ,CÓDIGO POSTAL 40760	PORTAL DE LA CASA DEL SEÑOR MANUEL PINEDA ALTAMIRANO	FRENTE AL ZÓCALO			X	MA ISABEL MEDRANO ARENAS	SI
ZIRANDARO	2725	NO URBANA	645	641	NO URBANA	CONTIGUA 1	CALLE MANUEL ALTAMIRANO,NÚMERO 1,CENTRO,ZIRANDARO DE LOS CHÁVEZ,CÓDIGO POSTAL 40760	PORTAL DE LA CASA DEL SEÑOR MANUEL PINEDA ALTAMIRANO	FRENTE AL ZÓCALO			X	MA ISABEL MEDRANO ARENAS	SI
ZIRANDARO	2726	NO URBANA	659	658	NO URBANA	BASICA	AVENIDA NARCISO MENDOZA,NÚMERO 507,CENTRO,ZIRANDARO DE LOS CHÁVEZ,CÓDIGO POSTAL 40760	ESCUELA SECUNDARIA TÉCNICA NÚMERO 28 DOCTOR IGNACIO CHÁVEZ SÁNCHEZ	FRENTE AL CENTRO CULTURAL LAS ZIRANDAS		X		RAFAEL MOHEDANO SERRANO	SI
ZIRANDARO	2726	NO URBANA	658	657	NO URBANA	CONTIGUA 1	AVENIDA NARCISO MENDOZA,NÚMERO 507,CENTRO,ZIRANDARO DE LOS CHÁVEZ,CÓDIGO POSTAL 40760	ESCUELA SECUNDARIA TÉCNICA NÚMERO 28 DOCTOR IGNACIO CHÁVEZ SÁNCHEZ	FRENTE AL CENTRO CULTURAL LAS ZIRANDAS		X		RAFAEL MOHEDANO SERRANO	SI

(Handwritten signatures and stamps)

(Handwritten signatures and stamps)

**Lista de ubicación de casillas aprobadas por el 01 Consejo Distrital
Entidad Federativa: GUERRERO Distrito: 1. PUNGARABATO**

Fecha de aprobación: 02/04/2015

Municipio o delegación	Nº. de sección	Tipo de sección	Padrón electoral	Lista nominal	Casilla	Tipo de casilla	Domicilio	Ubicación	Referencia	Tipo de domicilio*		Anuencia (S/N)
										E.	D.P. LP. P.	
ZIRANDARO	2726	NO URBANA	658	657	NO URBANA	CONTIGUA 2	AVENIDA NARCISO MENDOZA, NÚMERO 507, CENTRO, ZIRANDARO DE LOS CHÁVEZ, CÓDIGO POSTAL 40760	ESCUELA SECUNDARIA TÉCNICA NÚMERO 28 DOCTOR IGNACIO CHÁVEZ SÁNCHEZ ZIRANDAS	FRENTE AL CENTRO CULTURAL LAS ZIRANDAS	X		SI
ZIRANDARO	2727	NO URBANA	419	419	NO URBANA	BÁSICA	CALLE SIN NOMBRE, CENTRO, LA HACIENDA VIEJA, CÓDIGO POSTAL 40760	ESCUELA PRIMARIA GENERAL LÁZARO CÁRDENAS	DOMICILIO CONOCIDO	X		SI
ZIRANDARO	2727	NO URBANA	419	418	NO URBANA	CONTIGUA 1	CALLE SIN NOMBRE, CENTRO, LA HACIENDA VIEJA, CÓDIGO POSTAL 40760	ESCUELA PRIMARIA GENERAL LÁZARO CÁRDENAS	DOMICILIO CONOCIDO	X		SI
ZIRANDARO	2727	NO URBANA	410	408	NO URBANA	EXTRAORDINARIA 1	CALLE PRINCIPAL SIN NOMBRE, CENTRO, LAS HUMEDADES, CÓDIGO POSTAL 40760	ESCUELA PRIMARIA IGNACIO RAMÍREZ	DOMICILIO CONOCIDO	X		SI
ZIRANDARO	2728	NO URBANA	236	236	NO URBANA	BÁSICA	CALLE SIN NOMBRE, CENTRO, ALTA, CÓDIGO POSTAL 40760	ESCUELA PRIMARIA RURAL FEDERAL 18 DE MARZO	DOMICILIO CONOCIDO	X		SI
ZIRANDARO	2729	NO URBANA	356	355	NO URBANA	BÁSICA	CALLE SIN NOMBRE, CENTRO, LA HIGUALDO Y COSTILLA, CENTRO, ARATICHANGUI, CÓDIGO POSTAL 40770	ESCUELA PRIMARIA NICOLÁS BRAVO	DOMICILIO CONOCIDO	X		SI
ZIRANDARO	2730	NO URBANA	717	715	NO URBANA	BÁSICA	CALLE SIN NOMBRE, CENTRO, LA PAROTA, CÓDIGO POSTAL 40760	ESCUELA PRIMARIA LICENCIADO BENITO JUÁREZ	DOMICILIO CONOCIDO	X		SI
ZIRANDARO	2731	NO URBANA	650	649	NO URBANA	BÁSICA	CALLE SIN NOMBRE, CENTRO, LA HIGUALDO Y COSTILLA, CENTRO, ARATICHANGUI, CÓDIGO POSTAL 40770	PORTAL FRENTE A LA CASA DE LA SEÑORA AMELIA PEÑALOZA OCHOA	FRENTE AL ZÓCALO		X	SI
ZIRANDARO	2731	NO URBANA	649	649	NO URBANA	CONTIGUA 1	CALLE INDEPENDENCIA, NÚMERO 4, CENTRO, ARATICHANGUI, CÓDIGO POSTAL 40770	PORTAL FRENTE A LA CASA DEL SEÑOR JOSÉ RAMÍREZ DUARTE	FRENTE AL ZÓCALO	X		SI
ZIRANDARO	2731	NO URBANA	292	291	NO URBANA	EXTRAORDINARIA 1	CALLE PRINCIPAL, CENTRO, LAS JUNTAS DE CUARÁN, CÓDIGO POSTAL 40760	ESCUELA PRIMARIA FEDERAL MIGUEL HIDALGO	DOMICILIO CONOCIDO	X		SI
ZIRANDARO	2732	NO URBANA	404	403	NO URBANA	BÁSICA	CALLE SIN NOMBRE, CENTRO, LA CALERA, CÓDIGO POSTAL 40760	ESCUELA PRIMARIA RURAL FEDERAL GENERAL LÁZARO CÁRDENAS	DOMICILIO CONOCIDO	X		SI
ZIRANDARO	2732	NO URBANA	403	403	NO URBANA	CONTIGUA 1	CALLE SIN NOMBRE, CENTRO, LA CALERA, CÓDIGO POSTAL 40760	ESCUELA PRIMARIA RURAL FEDERAL GENERAL LÁZARO CÁRDENAS	DOMICILIO CONOCIDO	X		SI
ZIRANDARO	2733	NO URBANA	234	234	NO URBANA	BÁSICA	CALLE SIN NOMBRE, CENTRO, LA CARRERITA, CÓDIGO POSTAL 40760	ESCUELA PRIMARIA REVOLUCIÓN MEXICANA	DOMICILIO CONOCIDO	X		SI
ZIRANDARO	2734	NO URBANA	471	471	NO URBANA	BÁSICA	CALLE SIN NOMBRE, CENTRO, CUPIJÁN, CÓDIGO POSTAL 40760	ESCUELA PRIMARIA GENERAL LÁZARO CÁRDENAS	DOMICILIO CONOCIDO	X		SI
ZIRANDARO	2735	NO URBANA	384	383	NO URBANA	BÁSICA	CALLE PRINCIPAL, CENTRO, CARACHURIO EL NUEVO, CÓDIGO POSTAL 40760	ESCUELA PRIMARIA GENERAL LÁZARO CÁRDENAS	A UN COSTADO DEL SALÓN DE USOS MÚLTIPLES	X		SI
ZIRANDARO	2735	NO URBANA	383	382	NO URBANA	CONTIGUA 1	CALLE PRINCIPAL, CENTRO, CARACHURIO EL NUEVO, CÓDIGO POSTAL 40760	ESCUELA PRIMARIA GENERAL LÁZARO CÁRDENAS	A UN COSTADO DEL SALÓN DE USOS MÚLTIPLES	X		SI
ZIRANDARO	2736	NO URBANA	264	264	NO URBANA	BÁSICA	CALLE SIN NOMBRE, CENTRO, SAN ANTONIO, CÓDIGO POSTAL 40760	ESCUELA PRIMARIA GUADALUPE VICTORIA	DOMICILIO CONOCIDO	X		SI
ZIRANDARO	2736	NO URBANA	201	201	NO URBANA	EXTRAORDINARIA 1	NOMBRE, CENTRO, CORUTZEN, CÓDIGO POSTAL 40760	ESCUELA PRIMARIA MIGUEL HIDALGO Y COSTILLA	DOMICILIO CONOCIDO	X		SI
ZIRANDARO	2737	NO URBANA	302	302	NO URBANA	BÁSICA	CALLE SIN NOMBRE, CENTRO, EL CHIVO, CÓDIGO POSTAL 40760	ESCUELA PRIMARIA FEDERAL MAGISTERIO NACIONAL	DOMICILIO CONOCIDO	X		SI

[Handwritten signatures and initials]

[Handwritten signatures and initials]

[Handwritten signatures and initials]

[Handwritten signatures and initials]

[Handwritten signatures and initials]

[Handwritten signature]

[Handwritten signature]

[Handwritten signature]

[Handwritten signature]

[Handwritten signature]

**Lista de ubicación de casillas aprobadas por el 01 Consejo Distrital
Entidad Federativa: GUERRERO Distrito: 1. PUNGARABATO**

Fecha de aprobación: 02/04/2015

Municipio o delegación	Nº. de sección	Tipo de sección	Padrón electoral	Línea nominal	Casilla	Tipo de casilla	Domicilio	Ubicación	Referencia	Tipo de domicilio*			Nombre del Propietario o Responsable	Anuencia (SI/No)
										E.	O.P.	P.		
ZIRANDARO	2738	NO URBANA	301	301	NO URBANA	BÁSICA	CALLE SIN NOMBRE, CENTRO, PANDAUAREO, CÓDIGO POSTAL 40760	CASA EJIDAL	DOMICILIO CONOCIDO		X		JACINTO PINEDA BUENAVENTURA	SI
ZIRANDARO	2739	NO URBANA	146	146	NO URBANA	BÁSICA	CALLE SIN NOMBRE, CENTRO, EL TIMÓN CAIDO, CÓDIGO POSTAL 40760	ESCUELA PRIMARIA JOSÉ MARÍA MORELOS Y PAVÓN	DOMICILIO CONOCIDO	X			YERITSEL ORTUÑO SÁNCHEZ	SI
ZIRANDARO	2740	NO URBANA	412	412	NO URBANA	BÁSICA	CALLE SIN NOMBRE, CENTRO, LA PAROTA DEL CUARTEL, CÓDIGO POSTAL 40760	ESCUELA PRIMARIA CARITINO MALDONADO	DOMICILIO CONOCIDO	X			PATRICIA SOLANO FLORES	SI
ZIRANDARO	2741	NO URBANA	714	713	NO URBANA	BÁSICA	CALLE MELCHOR OCAÑO, SIN NÚMERO, CENTRO, GUAYAMEO, CÓDIGO POSTAL 40770	CANCHA TECHADA DE USOS MÚLTIPLES	ZÓCALO DE LA LOCALIDAD		X		NICANDRO PEÑALOZA DUARTE	SI
ZIRANDARO	2741	NO URBANA	714	713	NO URBANA	CONTIGUA 1	CALLE MELCHOR OCAÑO, SIN NÚMERO, CENTRO, GUAYAMEO, CÓDIGO POSTAL 40770	CANCHA TECHADA DE USOS MÚLTIPLES	ZÓCALO DE LA LOCALIDAD		X		NICANDRO PEÑALOZA DUARTE	SI
ZIRANDARO	2744	NO URBANA	318	318	NO URBANA	BÁSICA	CALLE SIN NOMBRE, CENTRO, SAN JOSÉ DEL PILÓN, CÓDIGO POSTAL 40760	ESCUELA PRIMARIA IGNACIO ALLENDE	DOMICILIO CONOCIDO	X			EVERARDO SÁNCHEZ BARRERA	SI
ZIRANDARO	2746	NO URBANA	424	423	NO URBANA	BÁSICA	CALLE SIN NOMBRE, CENTRO, LOS CMIENTOS, CÓDIGO POSTAL 40760	ESCUELA PRIMARIA S DE MAYO	DOMICILIO CONOCIDO	X			ELBERT OCTAVIO MONTES SALGADO	SI
ZIRANDARO	2748	NO URBANA	634	634	NO URBANA	BÁSICA	CALLE SIN NOMBRE, CENTRO, SAN RAFAEL, CÓDIGO POSTAL 40760	ESCUELA PRIMARIA GUADALUPE VICTORIA	DOMICILIO CONOCIDO	X			ULISES NAVARRETE CASIMIRO	SI
ZIRANDARO	2749	NO URBANA	191	191	NO URBANA	BÁSICA	NOMBRE, CENTRO, CAYUNCHA, CÓDIGO POSTAL 40760	ESCUELA PRIMARIA NICOLÁS BRAVO	DOMICILIO CONOCIDO	X			VLADIMIR GALLARDO VILLANUEVA	SI
ZIRANDARO	2751	NO URBANA	221	221	NO URBANA	BÁSICA	CALLE SIN NOMBRE, CENTRO, EL PINO, CÓDIGO POSTAL 40760	ESCUELA PRIMARIA FRANCISCO VILLA	DOMICILIO CONOCIDO	X			OBED SANDOVAL BORJA	SI
Total	395	U-20 NUJ375	233033	231962	U-138 NUJ-402	B-395, C-129, S-4, E-12				292	70	178		

Handwritten signatures and stamps are present throughout the document, including a large signature at the top left, several signatures in the right margin, and a circular stamp with the number '395' in the bottom right corner.